

Légende

Périmètre d'exposition aux risques  
Limites du périmètre d'exposition aux risques

Projet de zonage réglementaire

- Zone de recommandations
- Zone d'autorisation b
- Zone d'autorisation B
- Zone d'interdiction r
- Zone d'interdiction stricte R1
- Zone d'interdiction stricte R2

- De zone de délaissement possible
- Ex zone d'expropriation

Limites entreprises source HUNTSMAN

Limites communales



Plan de Prévention des Risques Technologiques  
Communes de BISLÉE, HAN SUR MEUSE,  
KOEUR LA PETITE, SAINT-MIHIEL  
Entreprise HUNTSMAN

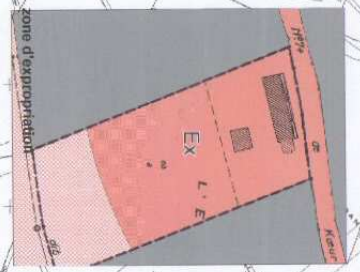
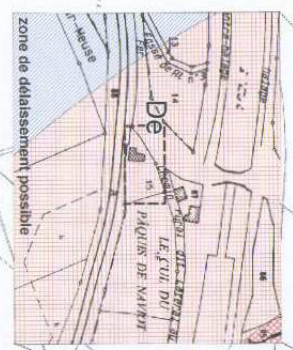
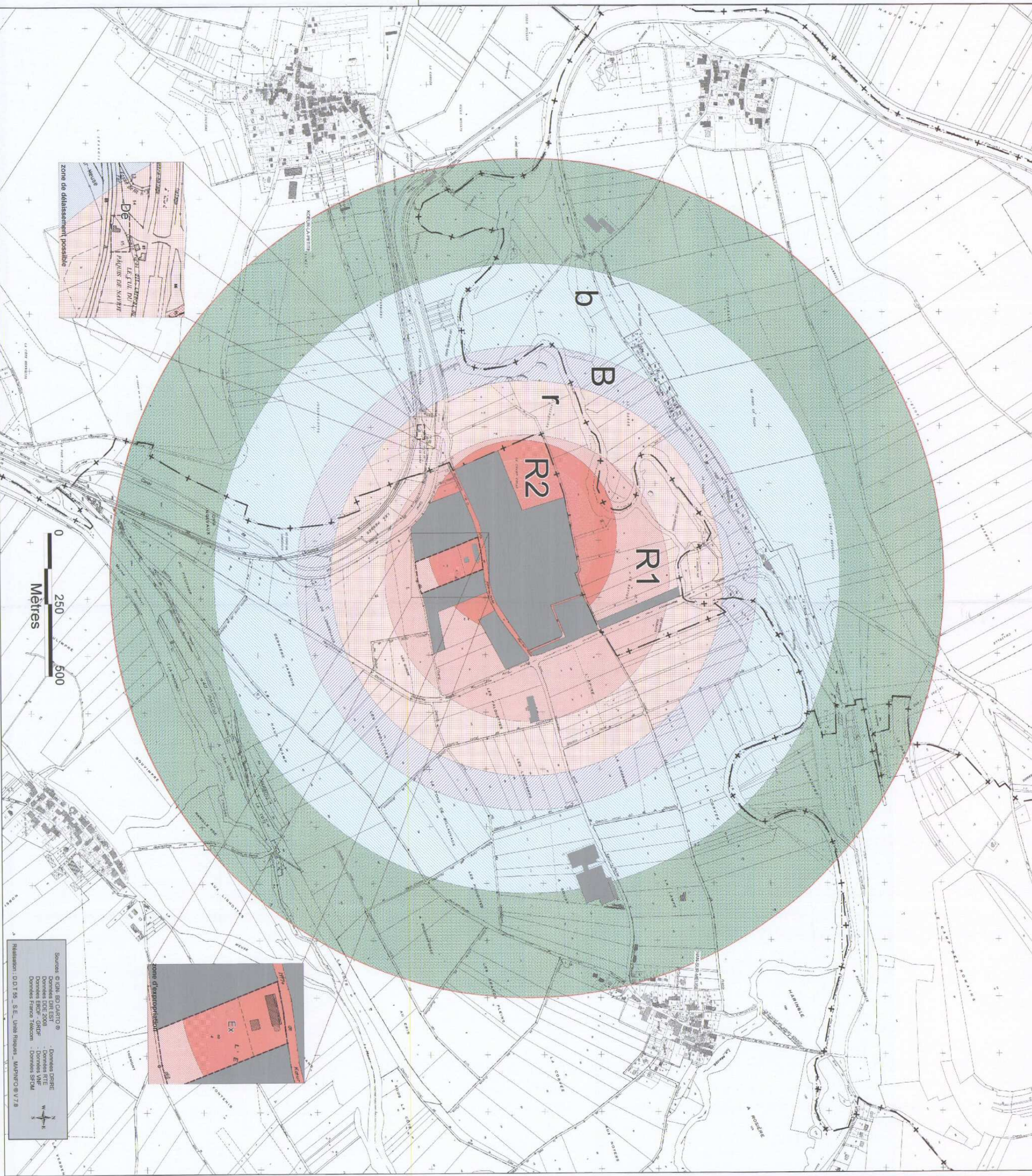
PLAN DE ZONAGE REGLEMENTAIRE



Ministère de l'Énergie, du Développement Durable et de l'Énergie  
Service de Prévention des Risques  
Direction des Risques Technologiques et Industriels  
20203 METZ

Préparé par le bureau  
15 rue de la République  
57000 METZ

Préparé par le bureau  
15 rue de la République  
57000 METZ



Sources : © IGN, BD CARTO ©  
Données DRE EST  
Données DRE SUD  
Données DRE NORD  
Données France Telecom  
Données SFRM

Données DRIRE  
Données VNF  
Données SFRM

Relaisben : D0155\_SE\_Unite Risques\_MARNEO@V78