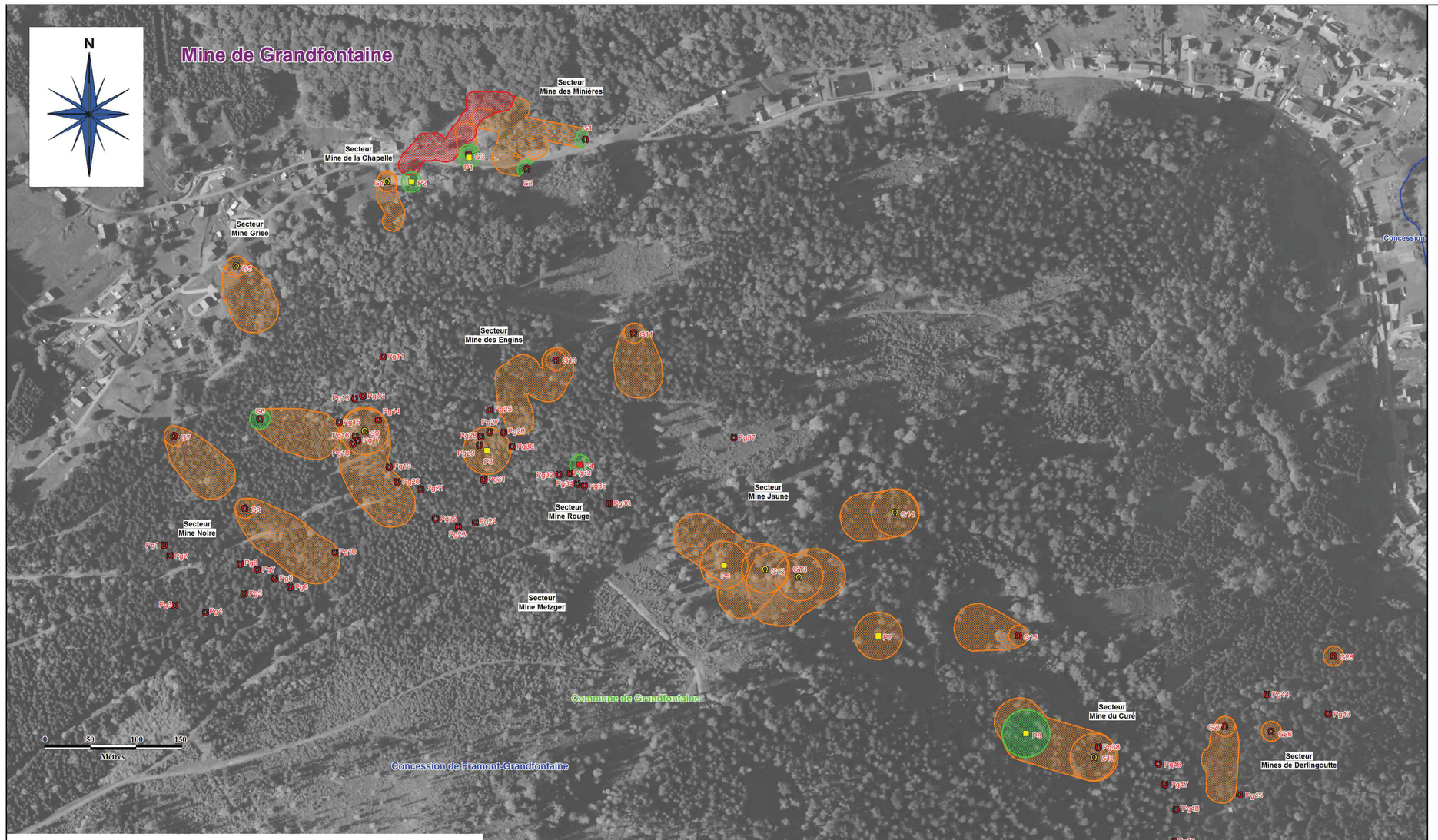

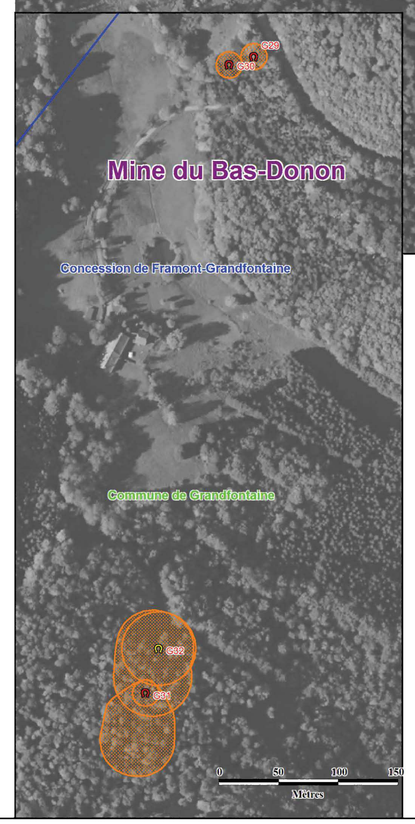

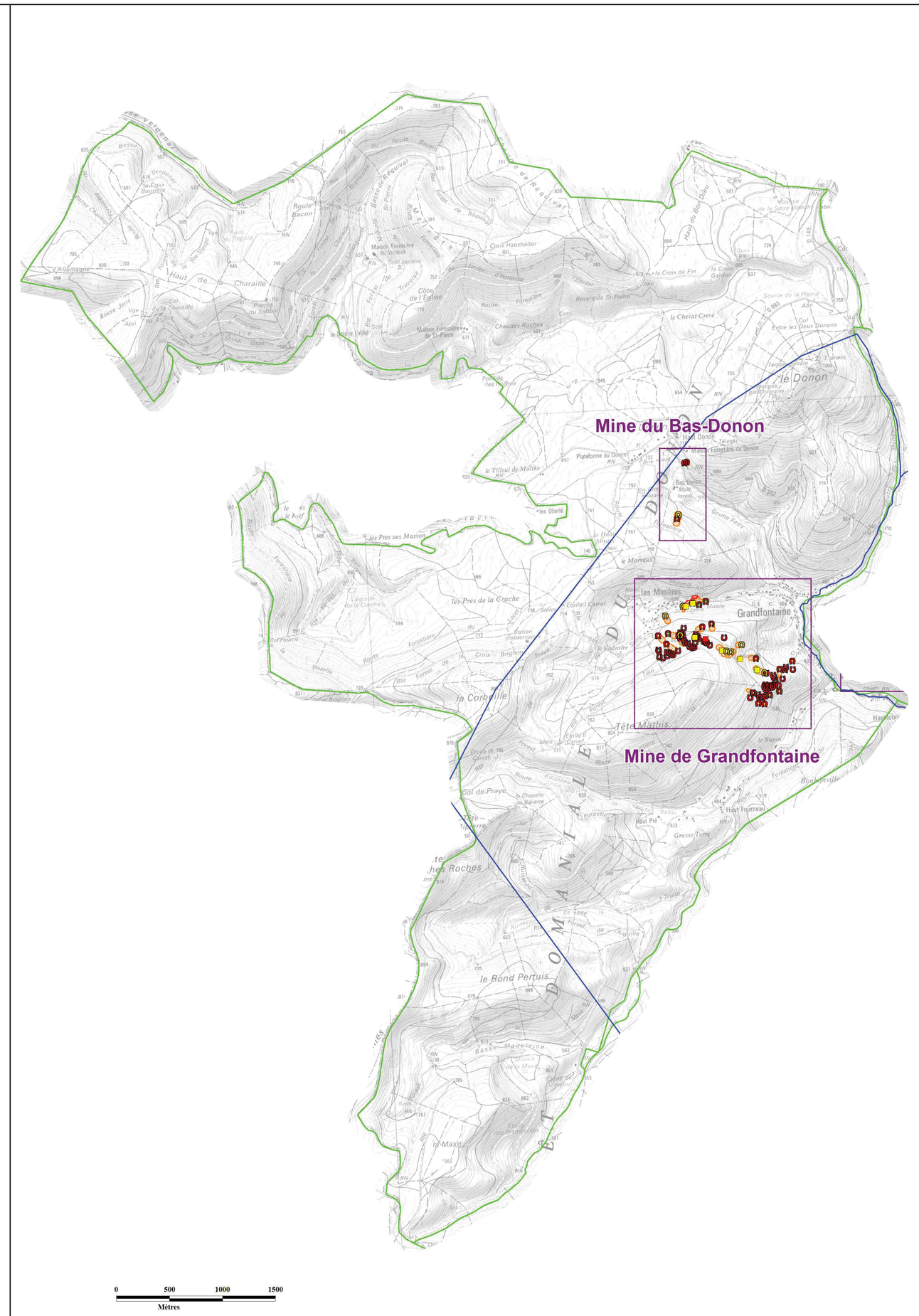

Commune de GRANDFONTAINE (67)

Carte de l'aléa "Effondrement localisé"

Annexe 10

Légende :

Niveaux d'aléas

- Fort
- Moyen
- Faible

Types d'instabilités

- Effondrement localisé

Points Remarquables

- Entrée de galerie matérialisée
- Entrée de galerie localisée
- Puits matérialisé
- Puits localisé
- Pingen

Limites administratives

- Limite de commune
- Limite de concession

Echelles

Carte de localisation : 1 / 20 000
Zooms : 1 / 2 500

GEODERIS

Fonds cartographiques :

BD ORTHO (Lambert 93) de 2010 selon le protocole IGN/MEEDM
SCAN 25 (Lambert 93) de 2010 selon le protocole IGN/MEEDM

GEODERIS E2016/032DE - 16ALS22080

Mars 2016