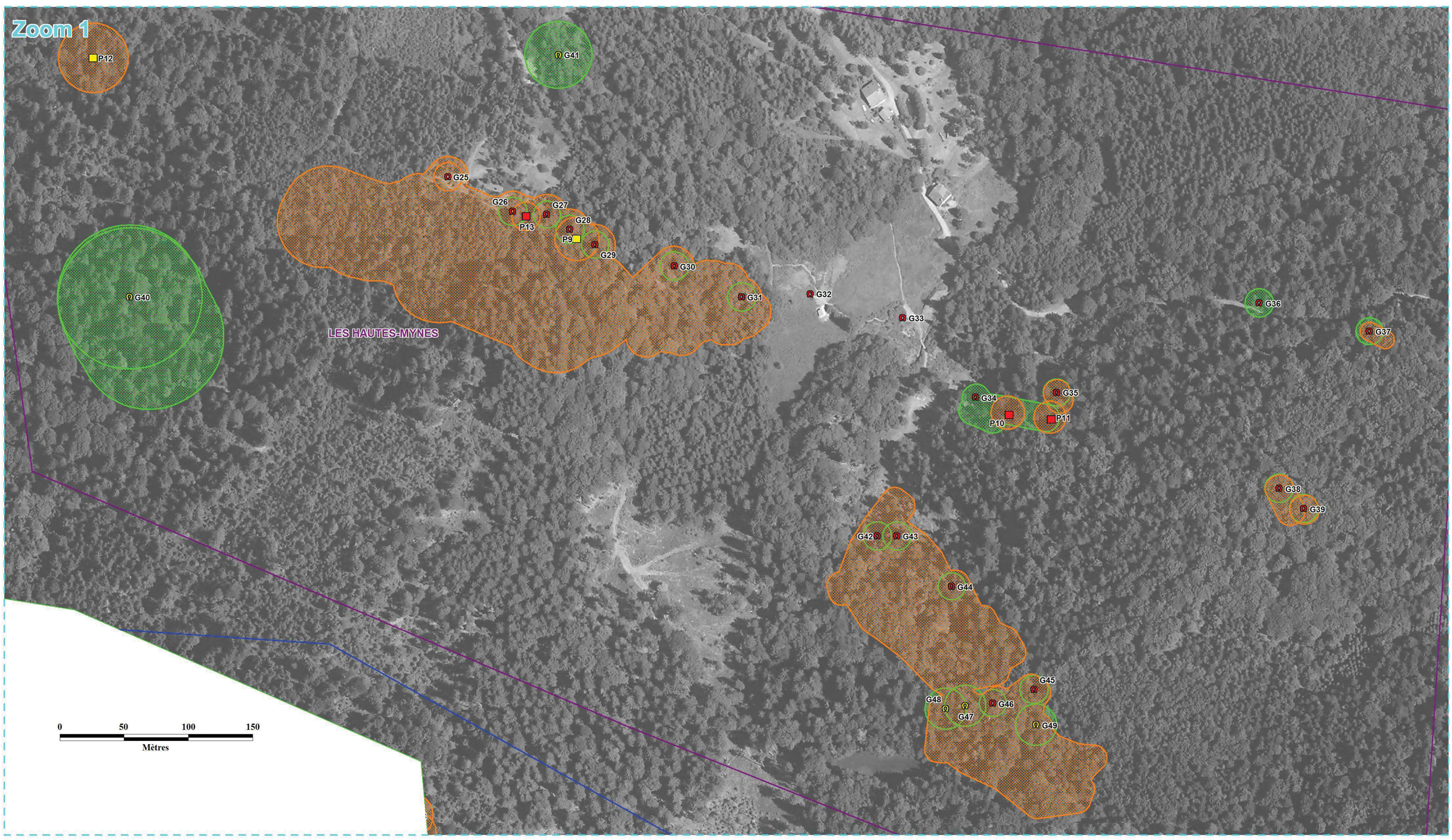

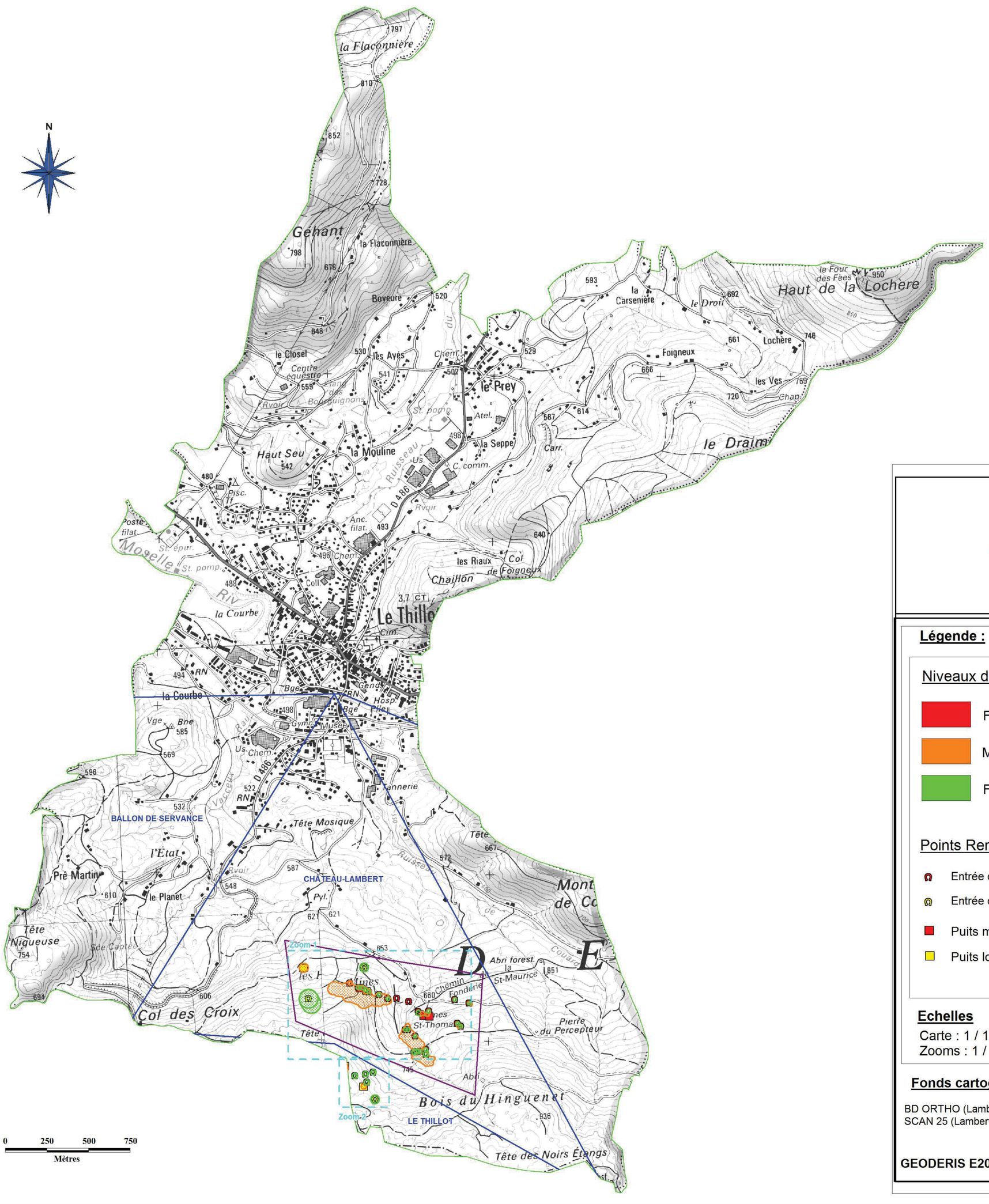

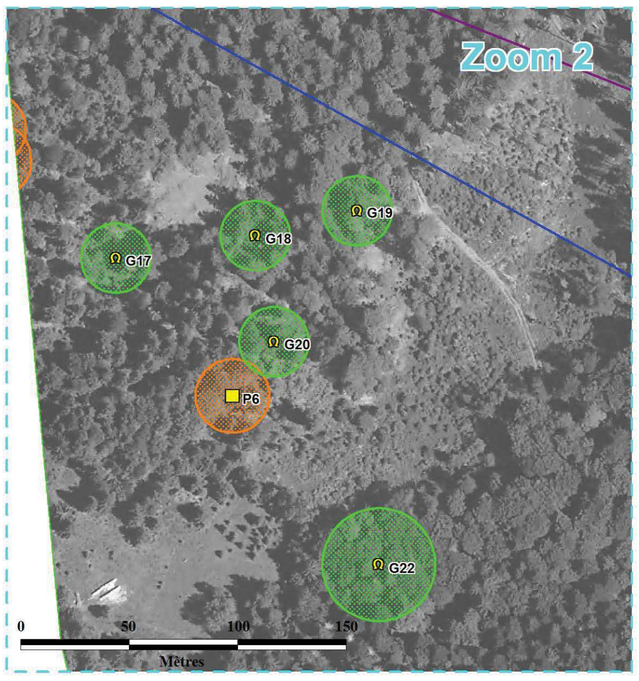

Commune du THILLOT (88)

Carte des aléas "effondrement localisé"

Annexe 12

Légende :

Niveaux d'aléas
- Fort
- Moyen
- Faible

Types d'instabilités
- effondrement localisé

Points Remarquables
- Entrée de galerie matérialisée
- Entrée de galerie localisée
- Puits matérialisé
- Puits localisé

Limites administratives
- Limite de commune
- Concession
- Sites miniers

Echelles
Carte : 1 / 15 000
Zooms : 1 / 2 000

GEODERIS

Fonds cartographiques :

BD ORTHO (Lambert 93) de 2010 selon le protocole IGN/MEEDM
SCAN 25 (Lambert 93) de 2010 selon le protocole IGN/MEEDM

GEODERIS E2015/079DE - 15FRC22010

Juillet 2015