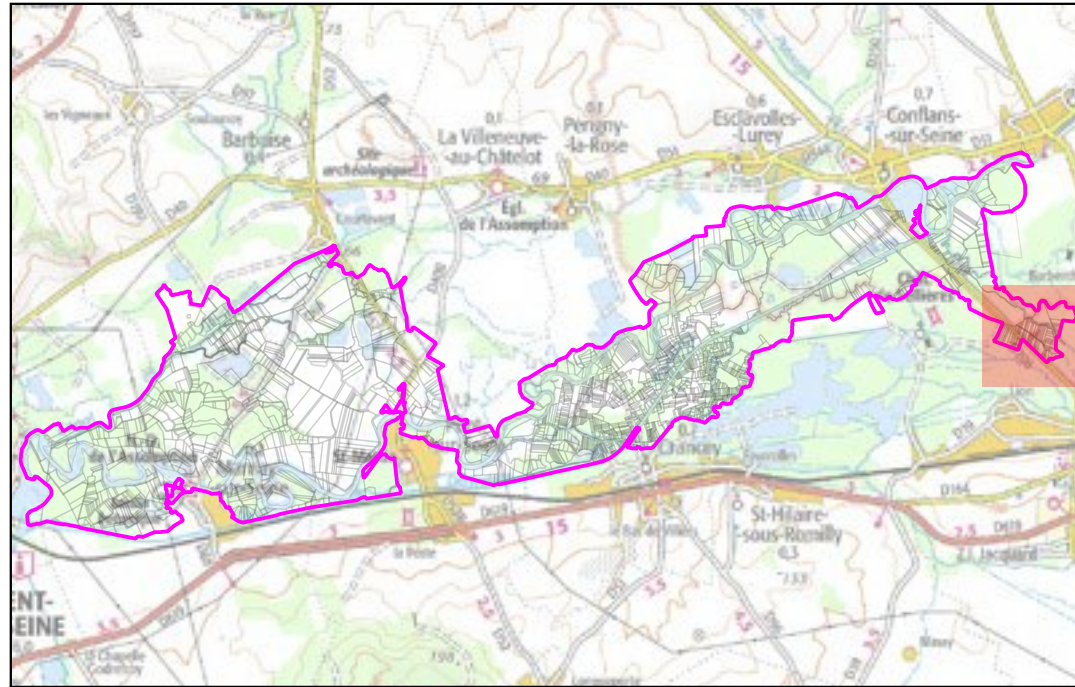


Projet de Réserve Naturelle Nationale de la "Seine Champenoise"



Département de l'Aube

Commune de Romilly-sur-Seine - section ZA - 1/1




Carte de localisation au 1/100 000e :



Légende :

-  périmètre du projet de réserve
-  section cadastrale

Parcelles concernées par le projet de réserve :

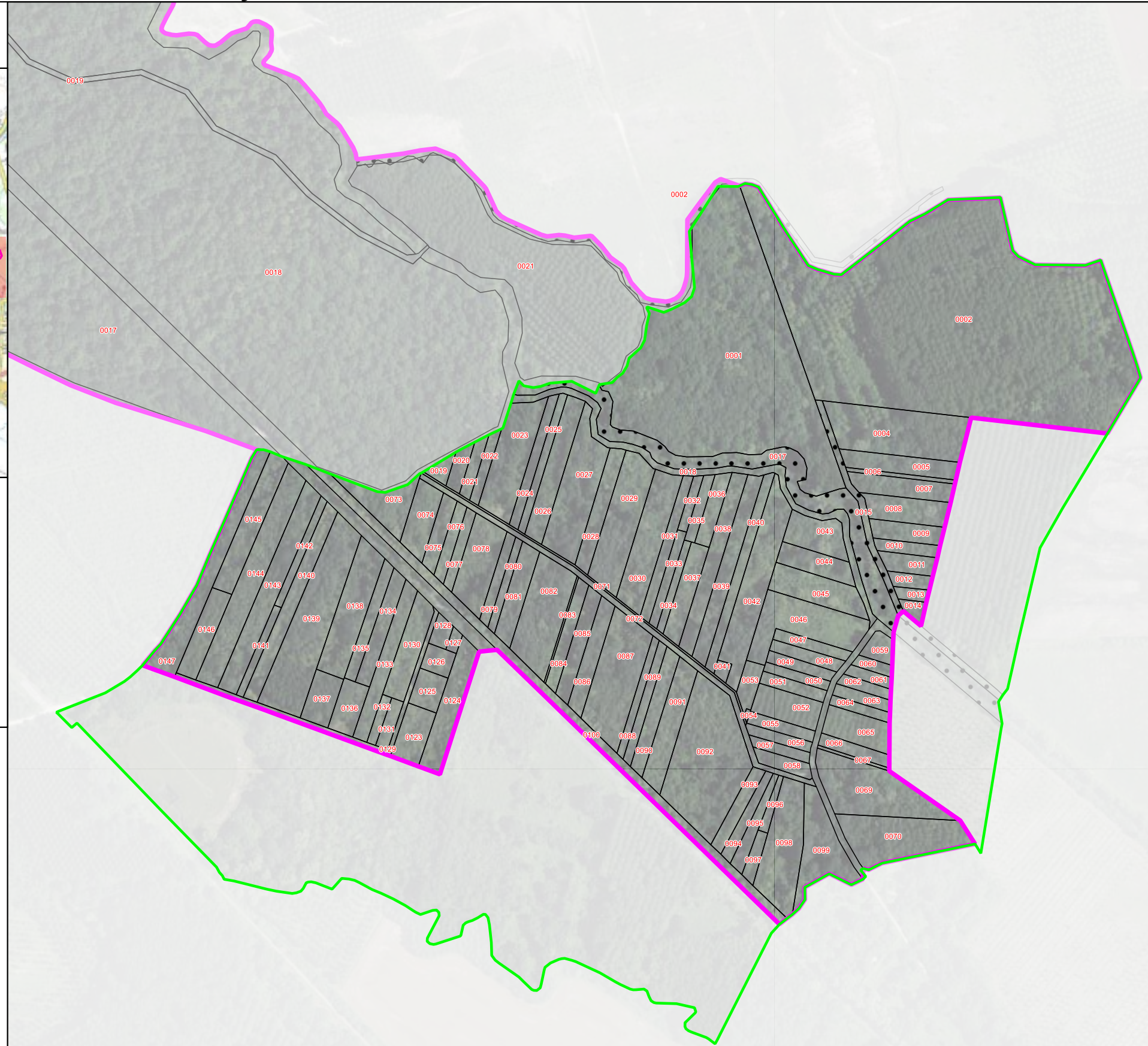
-  parcelle entière
-  parcelle pour partie
-  numéro de la parcelle



0 50 100 150 200 m



Échelle : 1/5 000e

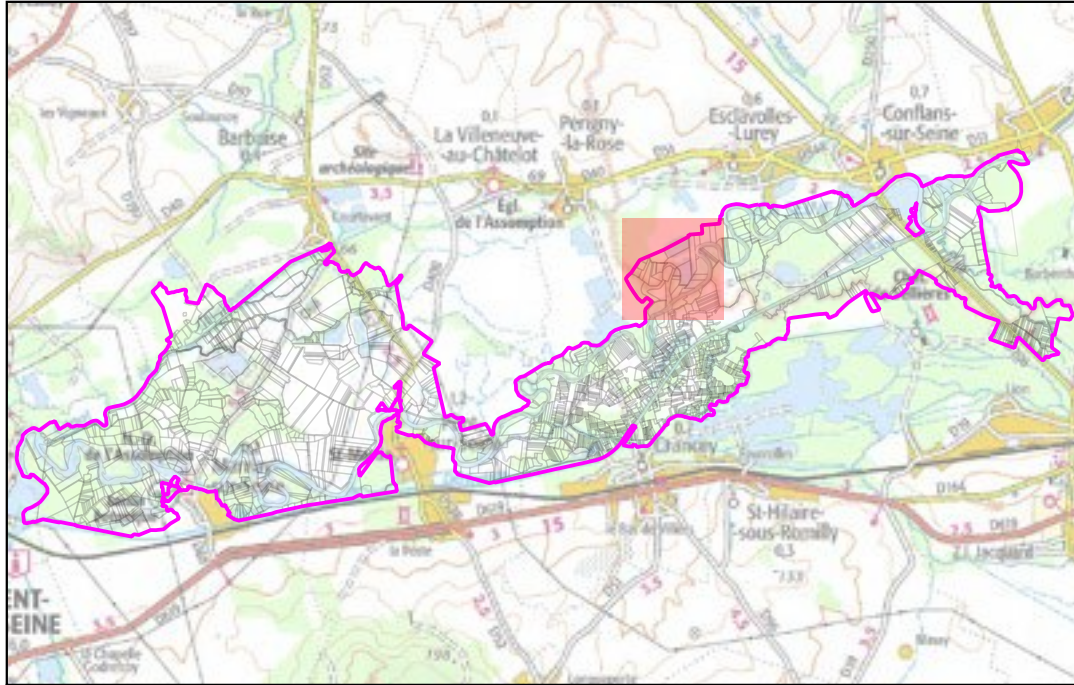


Projet de Réserve Naturelle Nationale de la "Seine Champenoise"



Département de la Marne

Commune d'Esclavolles-Lurey - section ZL - 1/2



Carte de localisation au 1/100 000e :



Légende :

-  périmètre du projet de réserve
-  section cadastrale

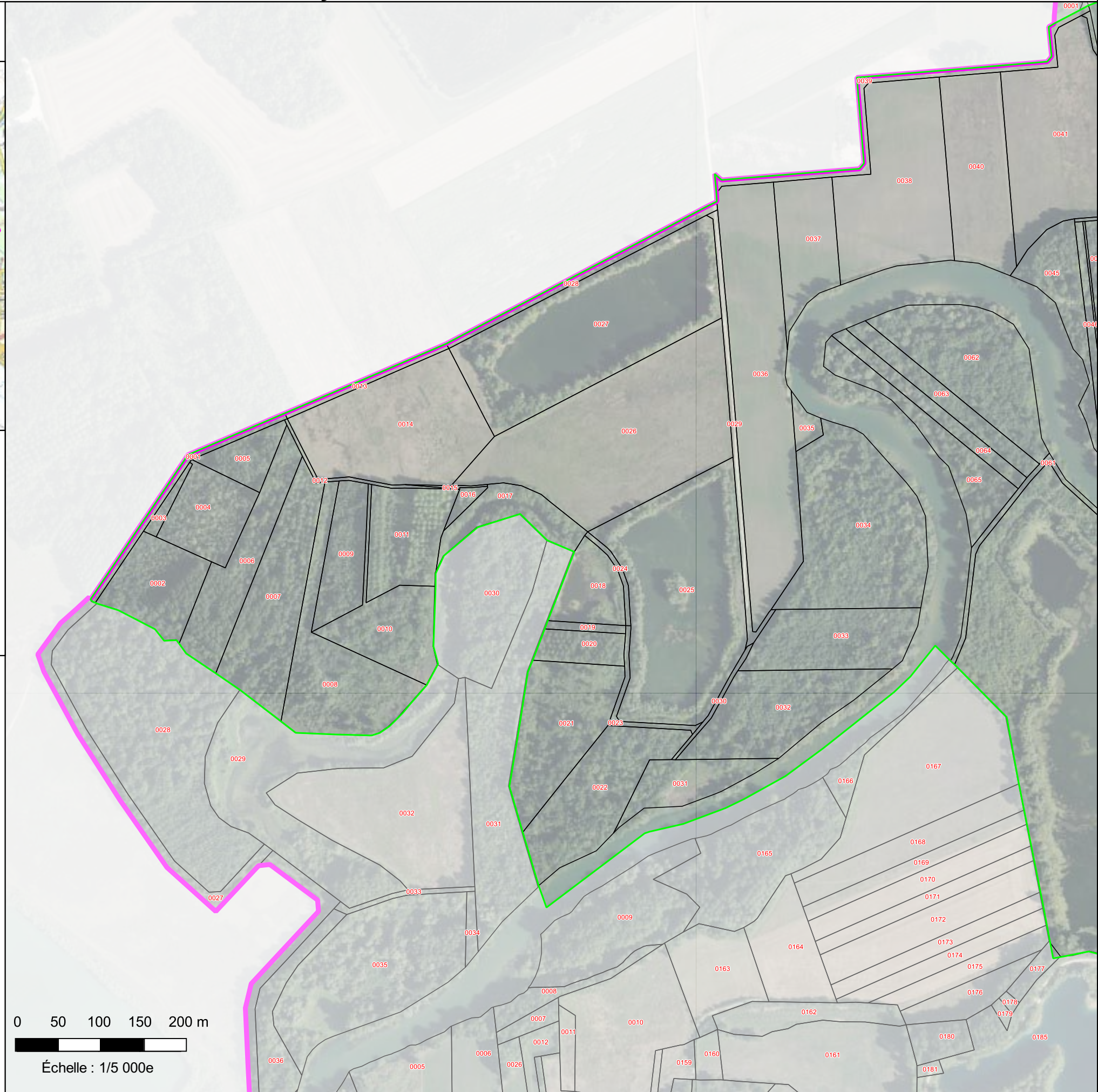
Parcelles concernées par le projet de réserve :

-  parcelle entière
-  parcelle pour partie
- xxx** numéro de la parcelle



0 50 100 150 200 m

Échelle : 1/5 000e

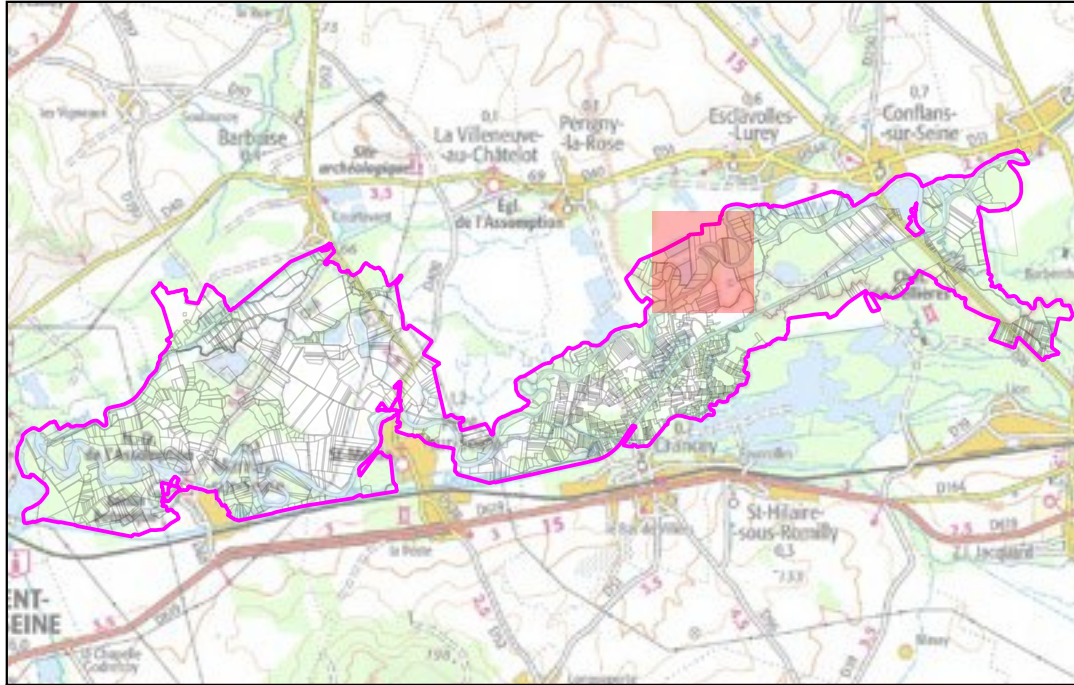


Projet de Réserve Naturelle Nationale de la "Seine Champenoise"



Département de la Marne

Commune d'Esclavolles-Lurey - section ZL - 2/2



Carte de localisation au 1/100 000e :

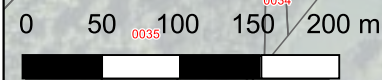


Légende :

-  périmètre du projet de réserve
-  section cadastrale

Parcelles concernées par le projet de réserve :

-  parcelle entière
-  parcelle pour partie
- xxx numéro de la parcelle



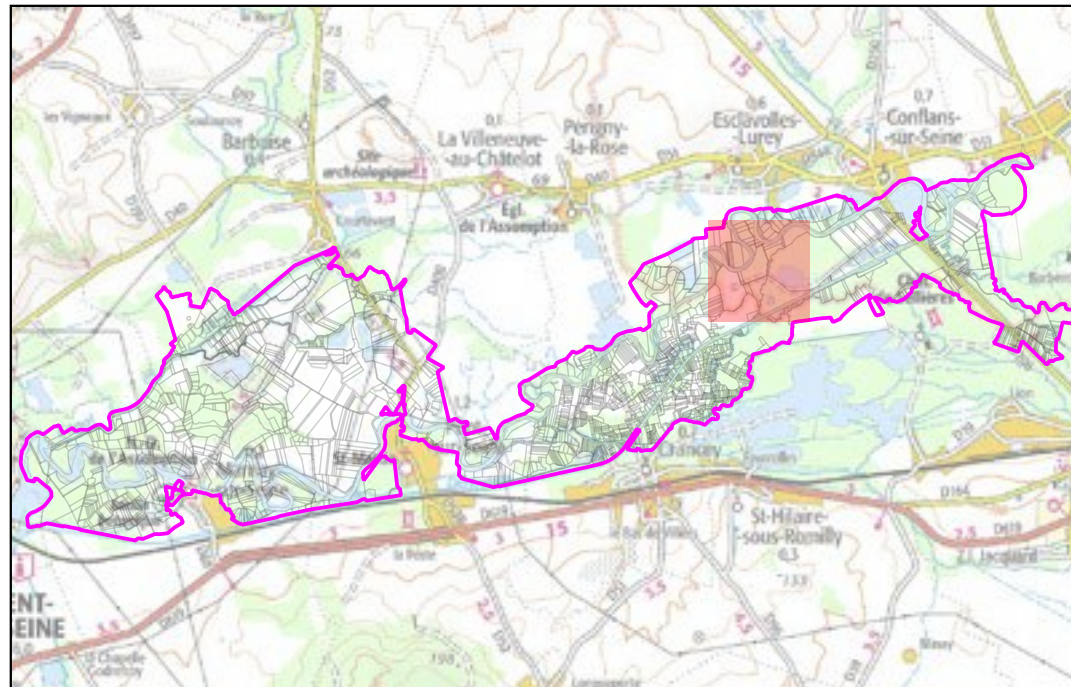
Échelle : 1/5 000e

Projet de Réserve Naturelle Nationale de la "Seine Champenoise"



Département de la Marne

Commune d'Esclavolles-Lurey - section YA - 1/1



Carte de localisation au 1/100 000e :

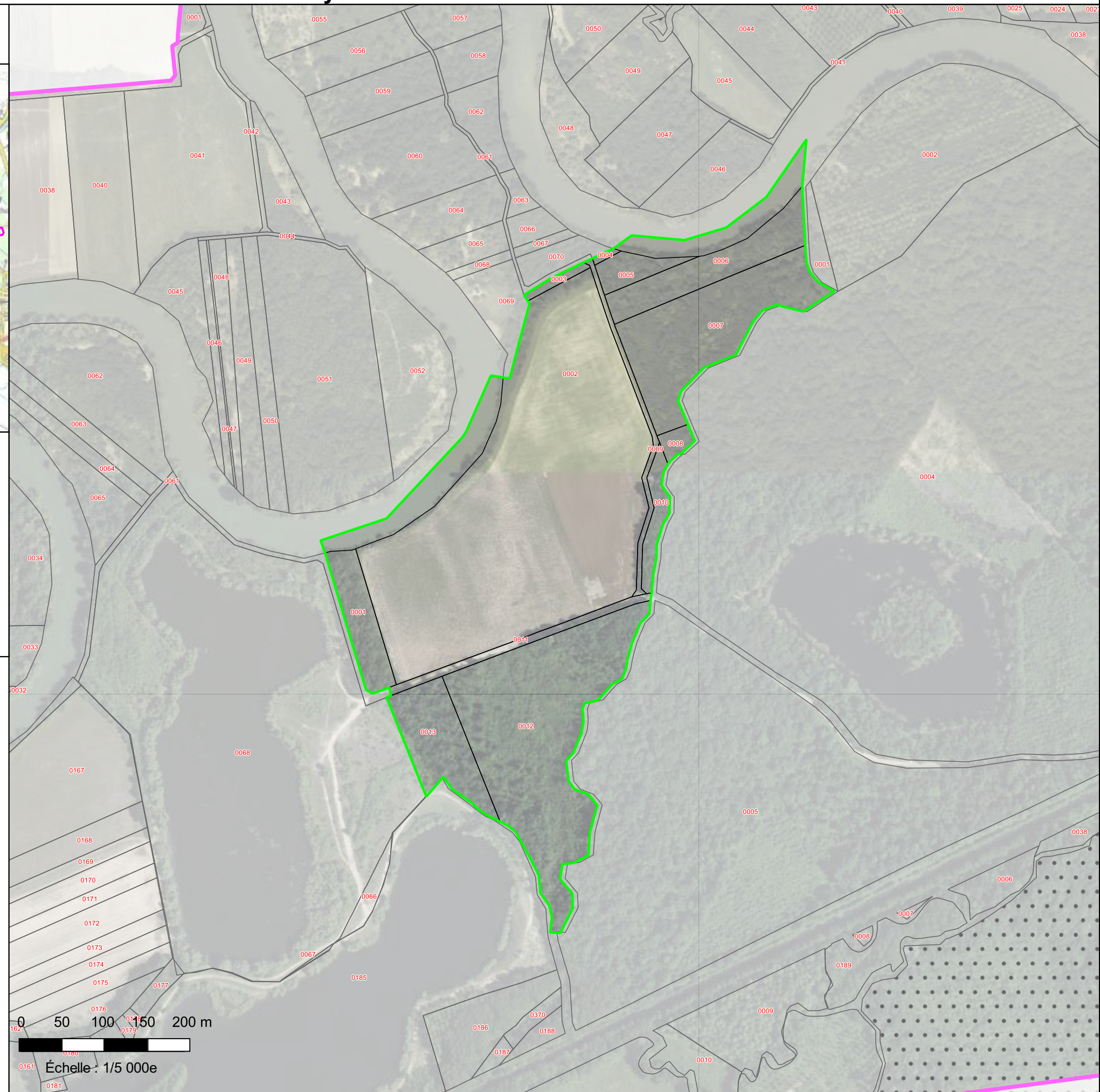


Légende :


-  périmètre du projet de réserve
-  section cadastrale

Parcelles concernées par le projet de réserve :

-  parcelle entière
-  parcelle pour partie
- xxx** numéro de la parcelle



0 50 100 150 200 m



Échelle : 1/5 000e

Projet de Réserve Naturelle Nationale de la "Seine Champenoise"



Département de la Marne

Commune d'Esclavolles-Lurey - section ZM - 1/2



Carte de localisation au 1/100 000e :



Légende :

-  périmètre du projet de réserve
-  section cadastrale

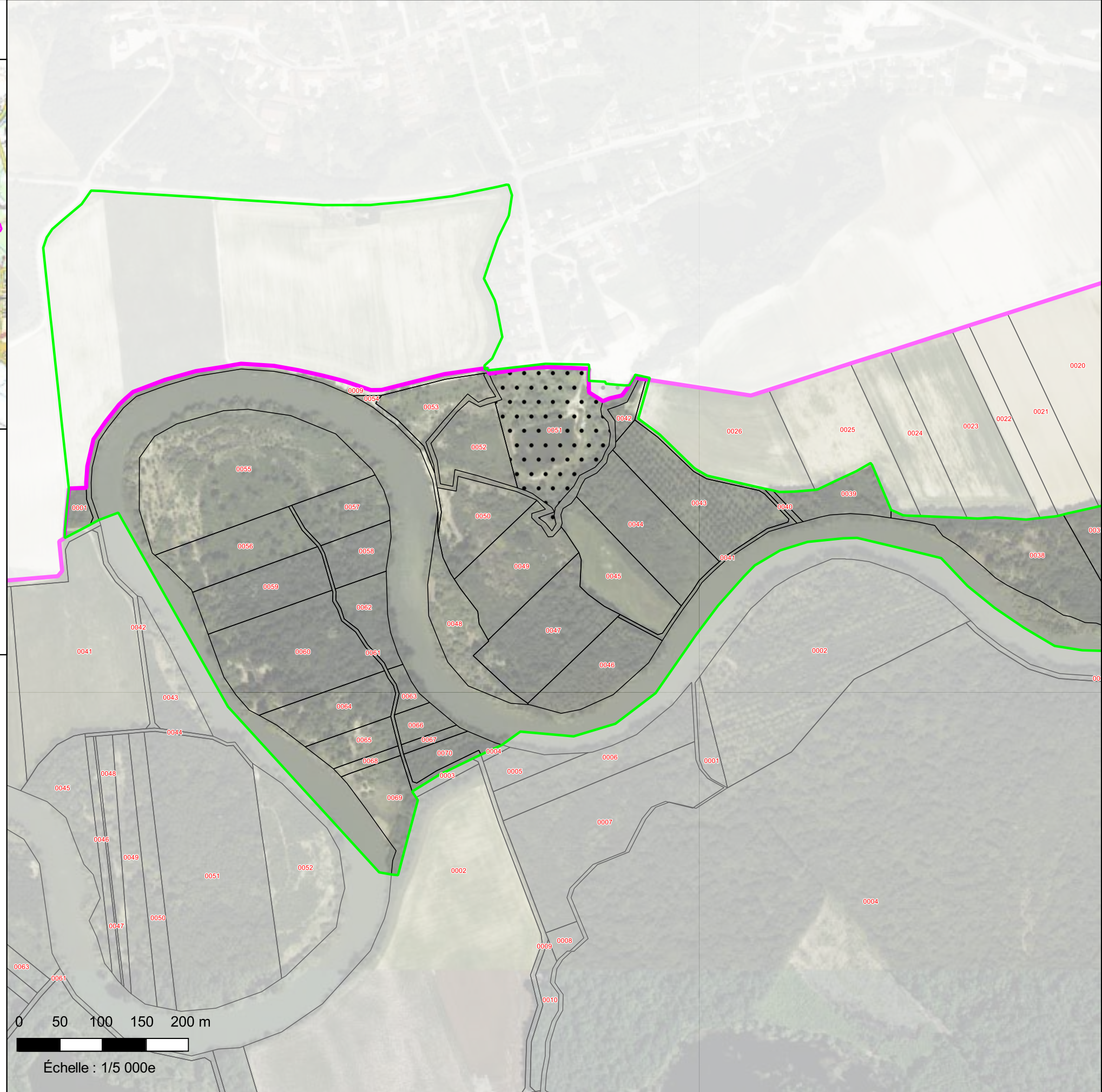
Parcelles concernées par le projet de réserve :

-  parcelle entière
-  parcelle pour partie
- xxx numéro de la parcelle



0 50 100 150 200 m

Échelle : 1/5 000e

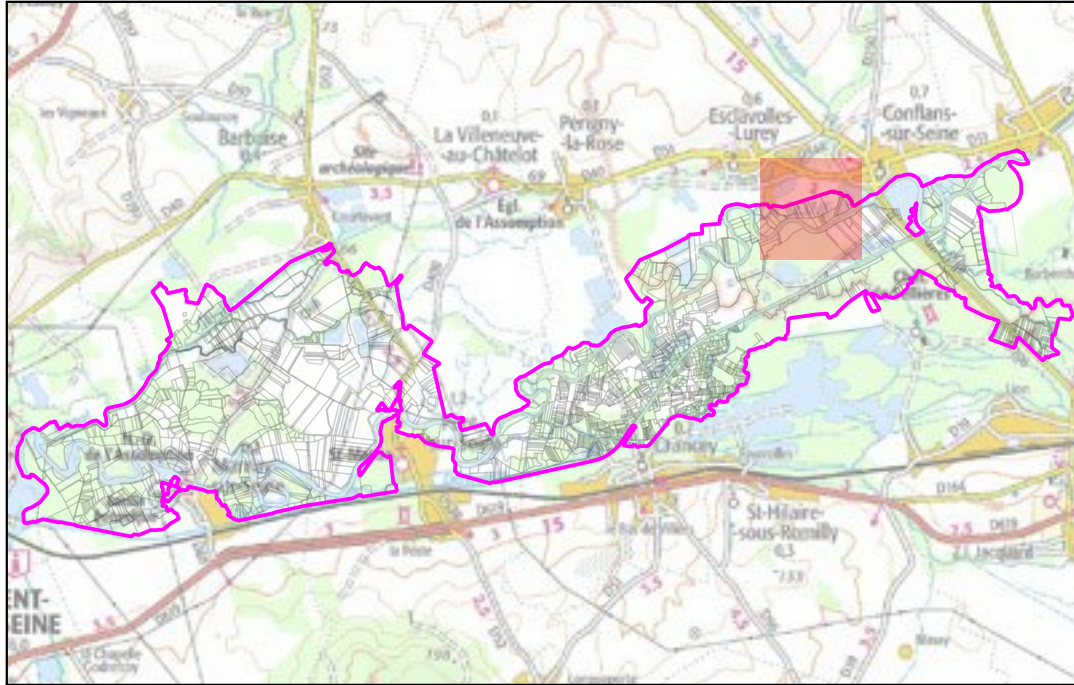


Projet de Réserve Naturelle Nationale de la "Seine Champenoise"



Département de la Marne

Commune d'Esclavolles-Lurey - section ZM - 2/2



Carte de localisation au 1/100 000e :



Légende :

-  périmètre du projet de réserve
-  section cadastrale

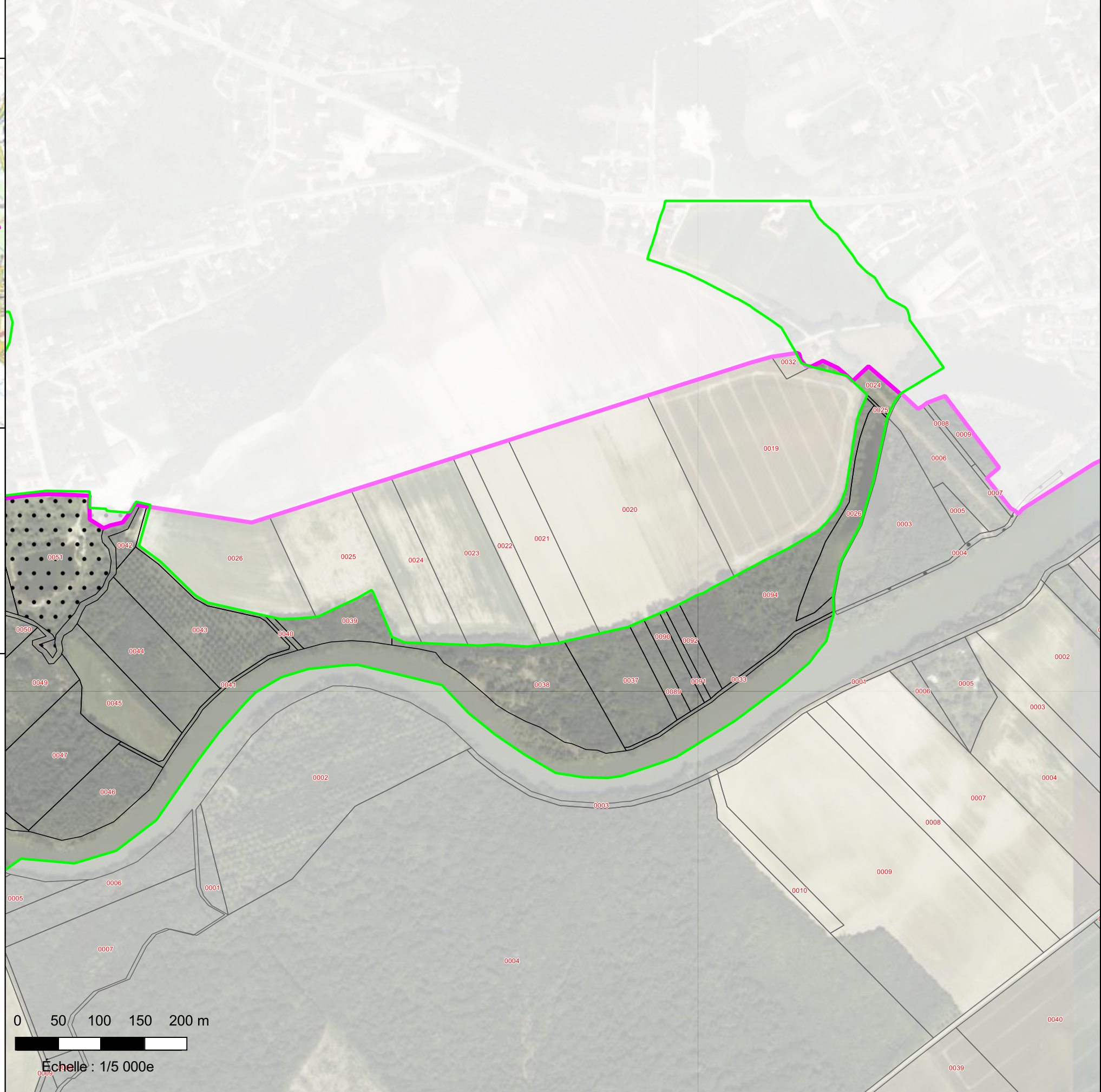
Parcelles concernées par le projet de réserve :

-  parcelle entière
-  parcelle pour partie
- xxx numéro de la parcelle



0 50 100 150 200 m

Échelle : 1/5 000e

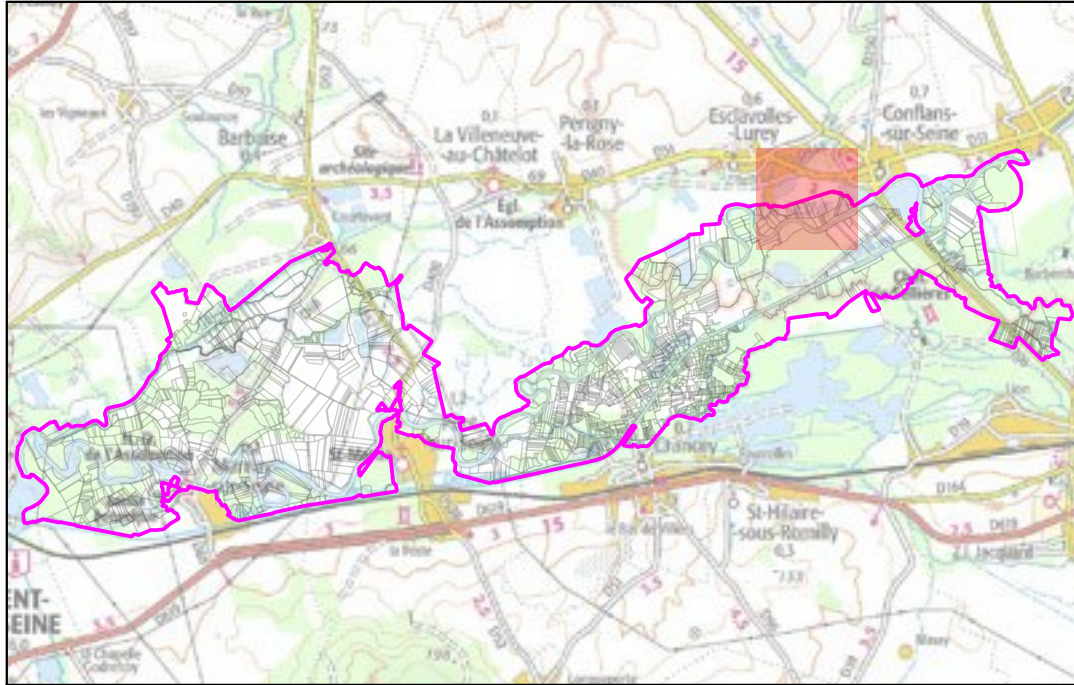


Projet de Réserve Naturelle Nationale de la "Seine Champenoise"



Département de la Marne

Commune d'Esclavolles-Lurey - section ZE - 1/1



Carte de localisation au 1/100 000e :



Légende :

-  périmètre du projet de réserve
-  section cadastrale

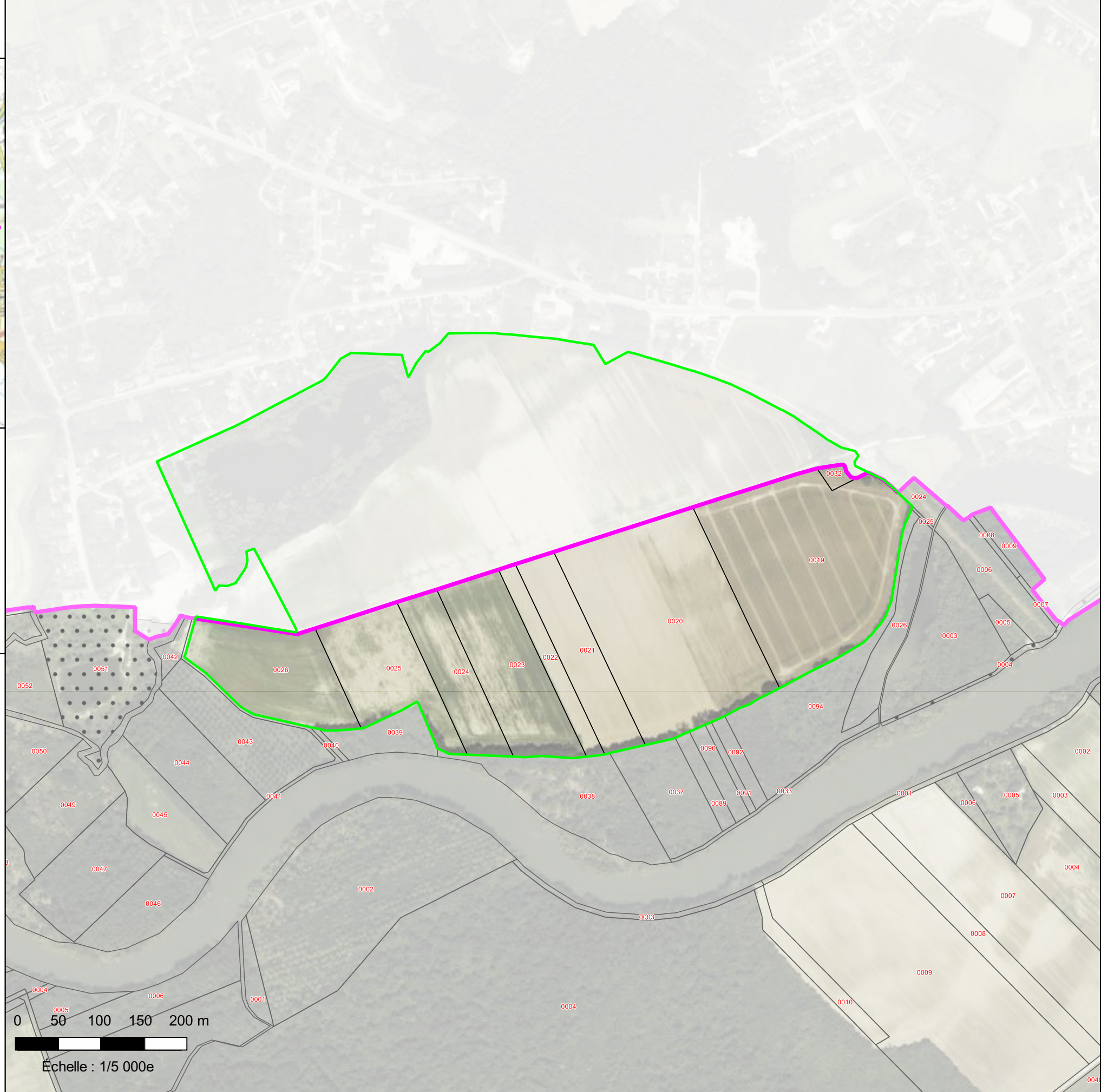
Parcelles concernées par le projet de réserve :

-  parcelle entière
-  parcelle pour partie
- xxx** numéro de la parcelle



0 50 100 150 200 m

Échelle : 1/5 000e

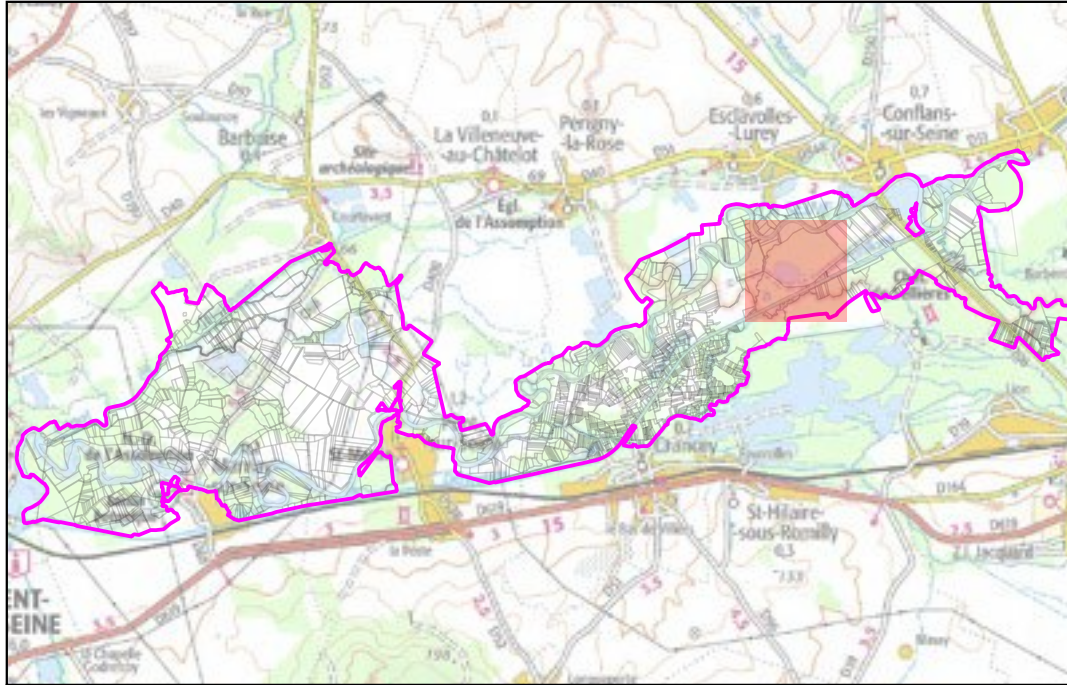


Projet de Réserve Naturelle Nationale de la "Seine Champenoise"



Département de la Marne

Commune de Conflans-sur-Seine - section ZE - 1/1



Carte de localisation au 1/100 000e :




Légende :

-  périmètre du projet de réserve
-  section cadastrale

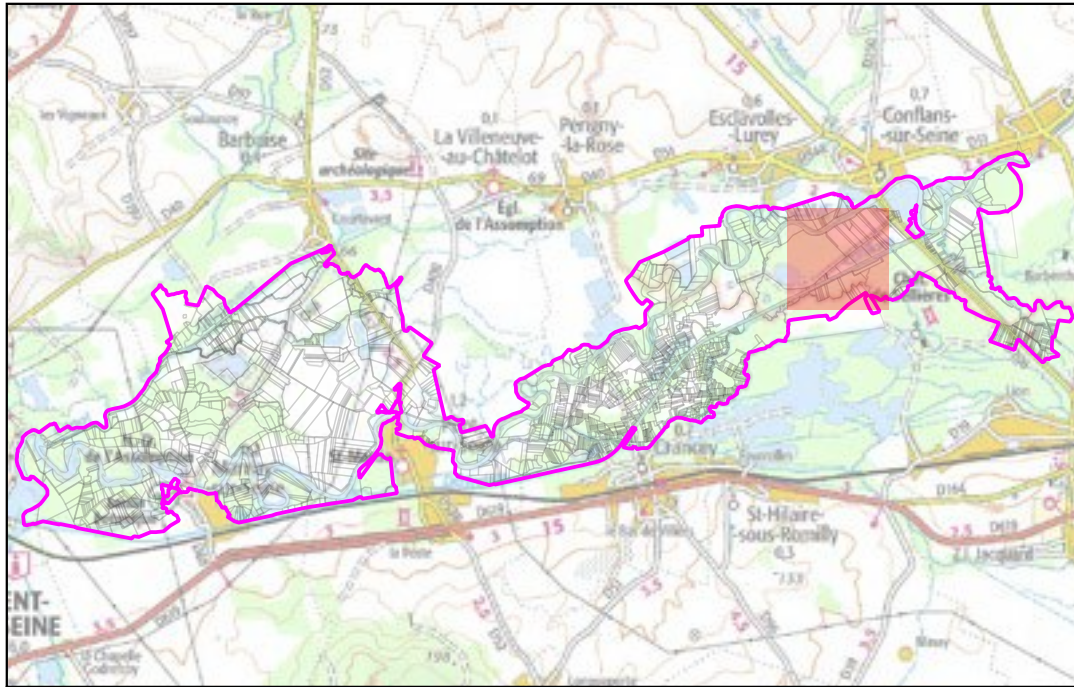
Parcelles concernées par le projet de réserve :

-  parcelle entière
-  parcelle pour partie
- xxx** numéro de la parcelle





Projet de Réserve Naturelle Nationale de la "Seine Champenoise"
Département de la Marne
Commune de Conflans-sur-Seine - section ZH - 1/2



Carte de localisation au 1/100 000e :




Légende :

-  périmètre du projet de réserve
-  section cadastrale

Parcelles concernées par le projet de réserve :

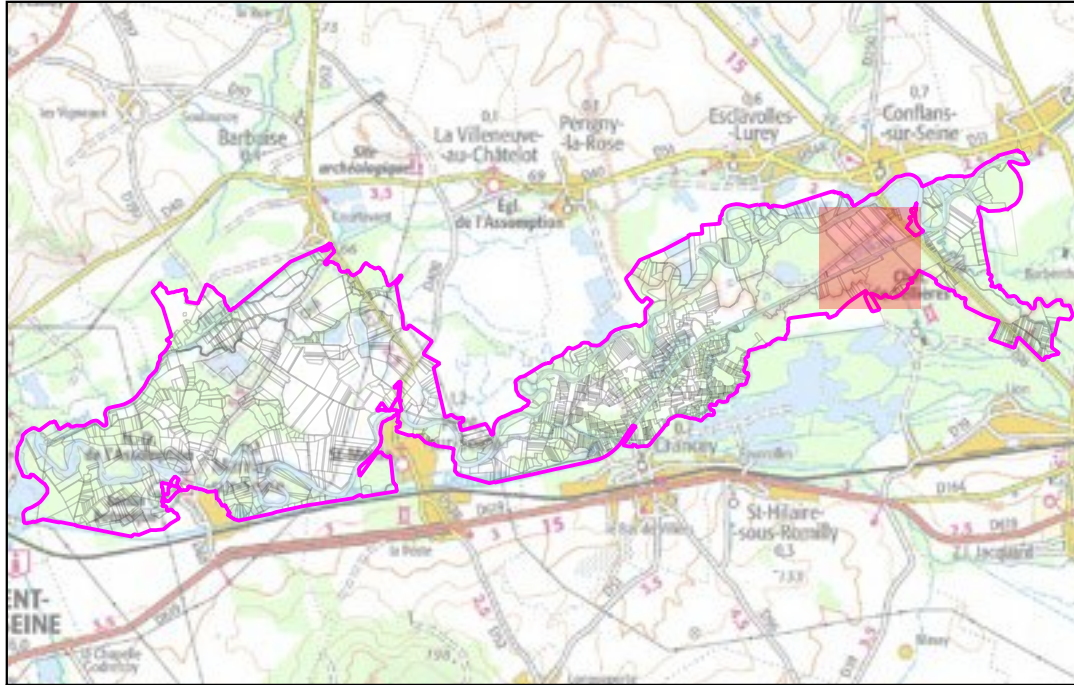
-  parcelle entière
-  parcelle pour partie
- xxx** numéro de la parcelle





Échelle : 1/5 000e

Projet de Réserve Naturelle Nationale de la "Seine Champenoise"
Département de la Marne
Commune de Conflans-sur-Seine - section ZH - 2/2



Carte de localisation au 1/100 000e :



Légende :


-  périmètre du projet de réserve
-  section cadastrale

Parcelles concernées par le projet de réserve :

-  parcelle entière
-  parcelle pour partie
- xxx numéro de la parcelle



0 50 100 150 200 m



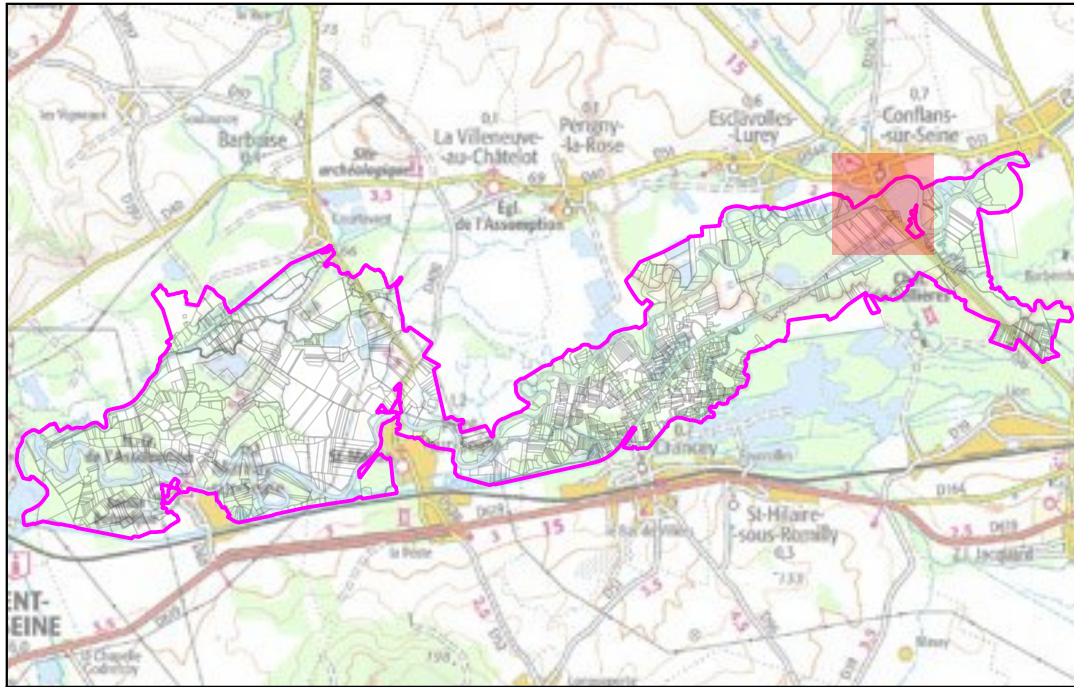
Échelle : 1/5 000e

Projet de Réserve Naturelle Nationale de la "Seine Champenoise"



Département de la Marne

Commune de Conflans-sur-Seine - section ZI - 1/2



Carte de localisation au 1/100 000e :



Légende :

-  périmètre du projet de réserve
-  section cadastrale

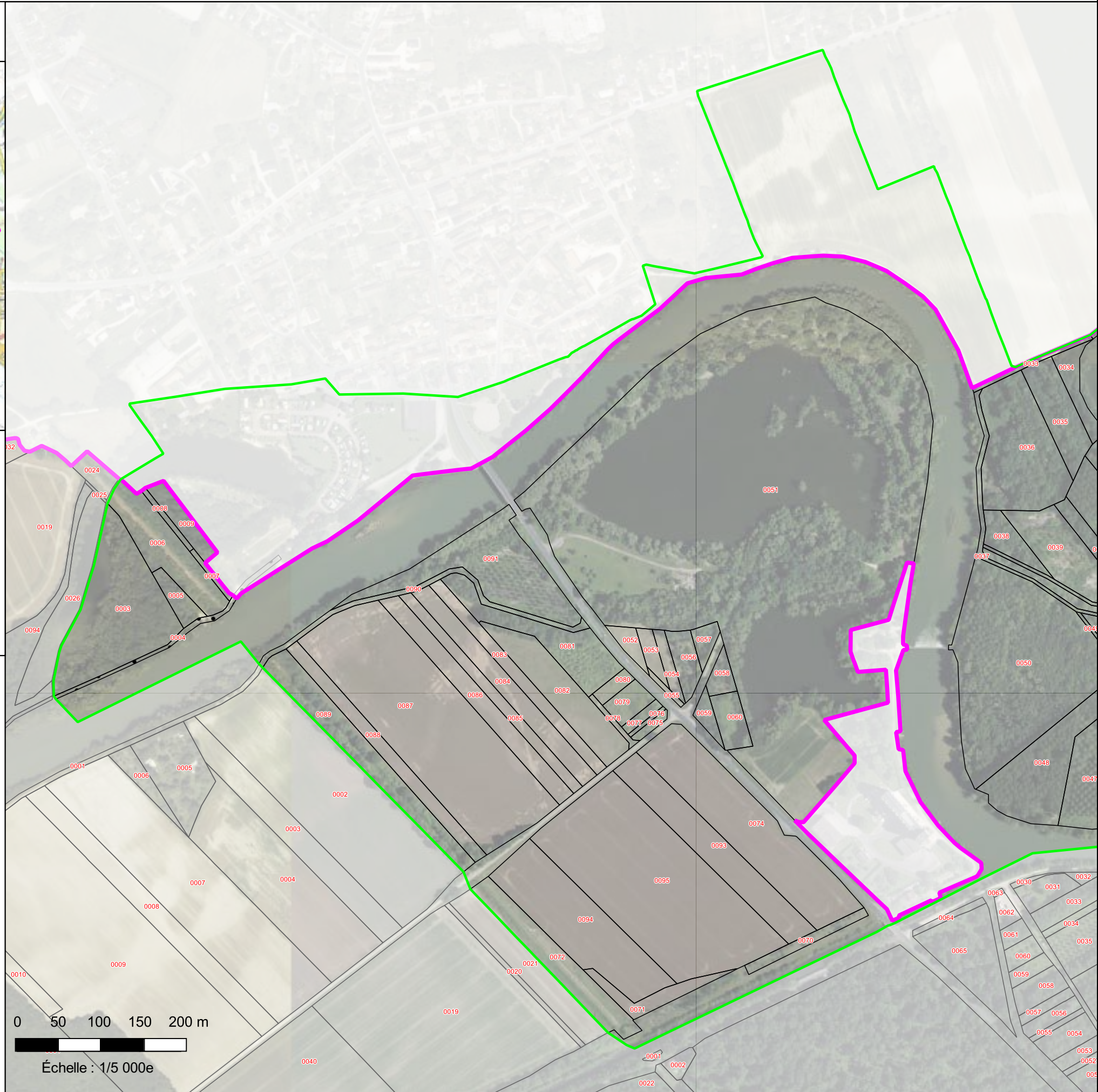
Parcelles concernées par le projet de réserve :

-  parcelle entière
-  parcelle pour partie
- xxx** numéro de la parcelle



0 50 100 150 200 m

Échelle : 1/5 000e

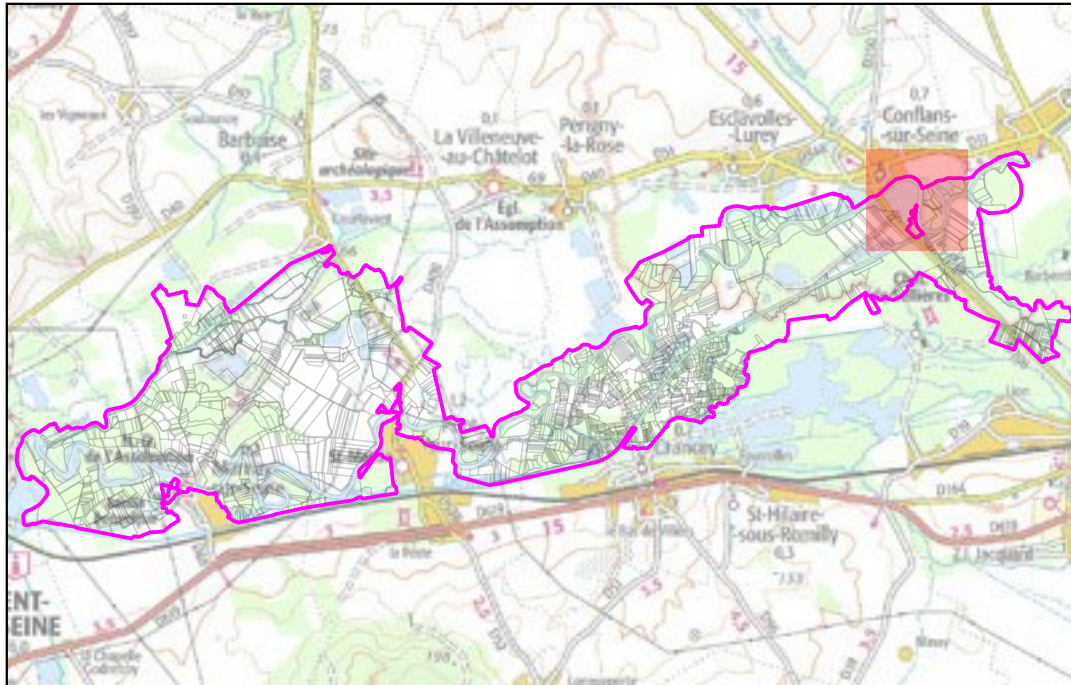


Projet de Réserve Naturelle Nationale de la "Seine Champenoise"



Département de la Marne

Commune de Conflans-sur-Seine - section ZI - 2/2




Carte de localisation au 1/100 000e :



Légende :

-  périmètre du projet de réserve
-  section cadastrale

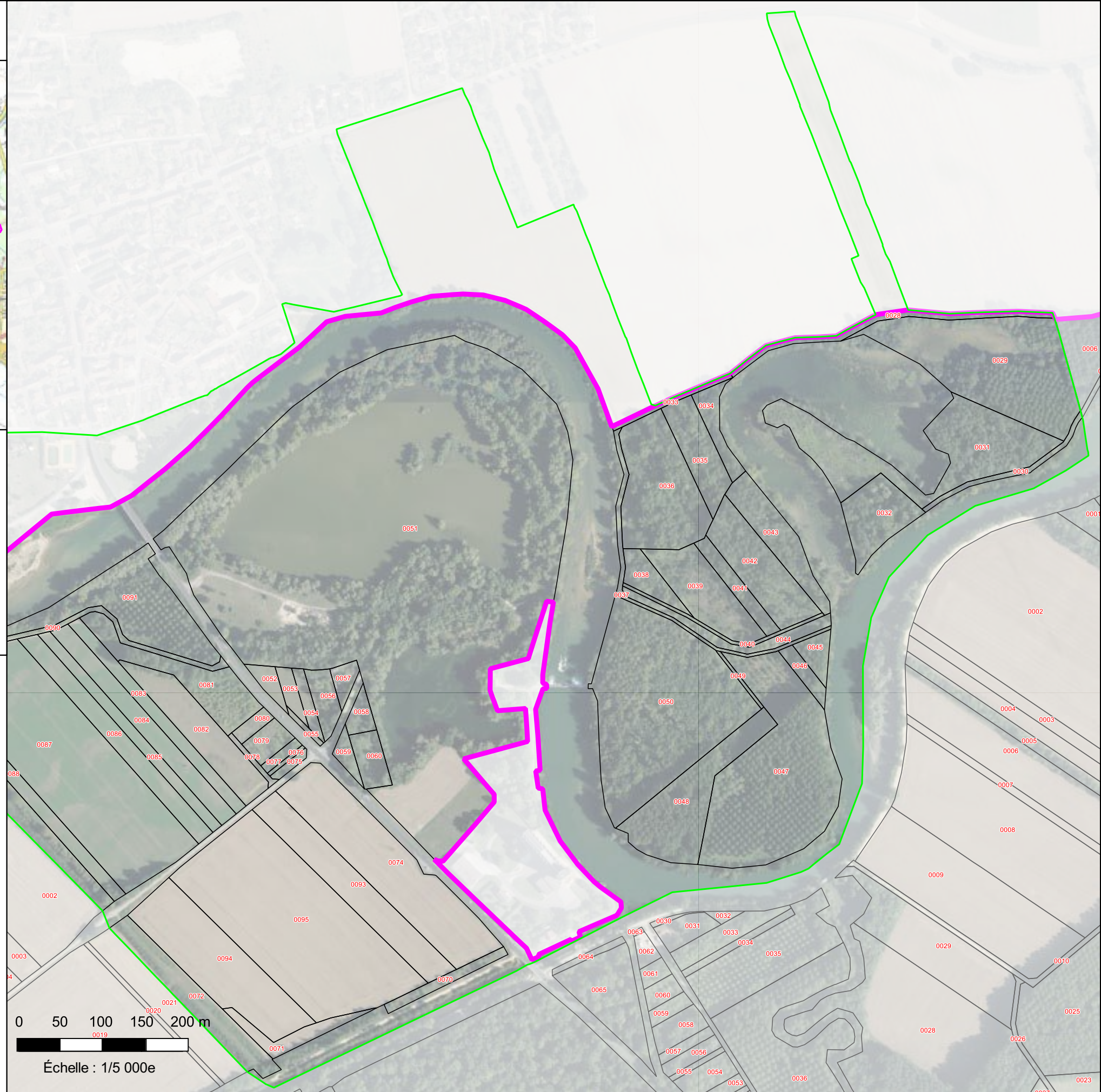
Parcelles concernées par le projet de réserve :

-  parcelle entière
-  parcelle pour partie
-  numéro de la parcelle



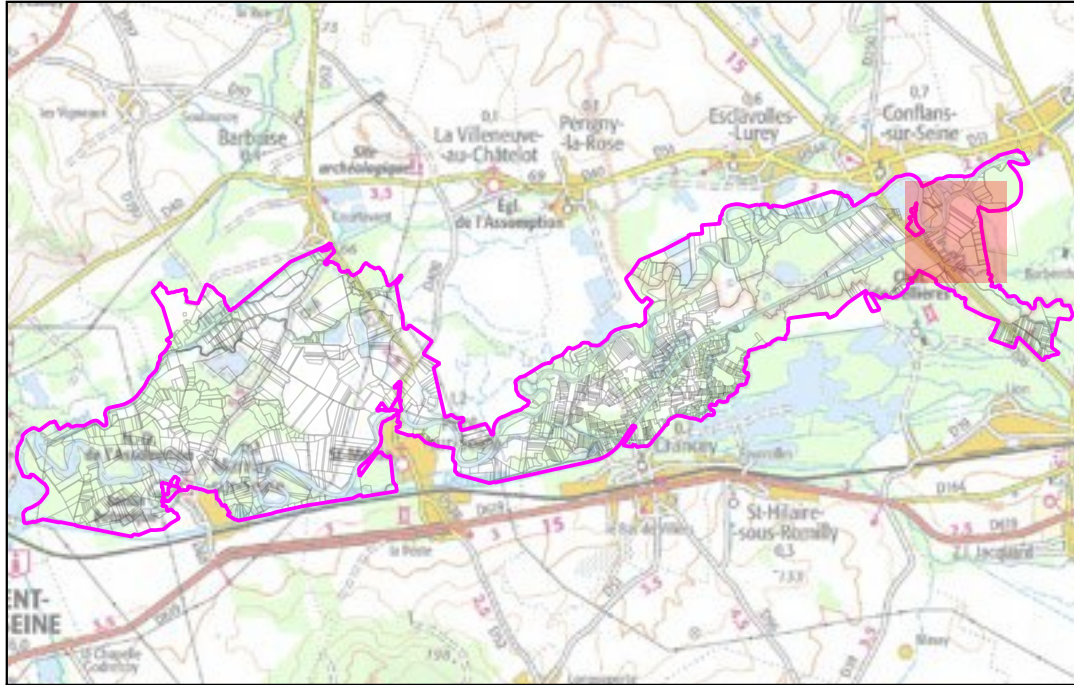
0 50 100 150 200 m

Échelle : 1/5 000e





Projet de Réserve Naturelle Nationale de la "Seine Champenoise"
Département de la Marne
Commune de Conflans-sur-Seine - section ZK - 1/1



Carte de localisation au 1/100 000e :



Légende :


-  périmètre du projet de réserve
-  section cadastrale

Parcelles concernées par le projet de réserve :

-  parcelle entière
-  parcelle pour partie
- xxx** numéro de la parcelle



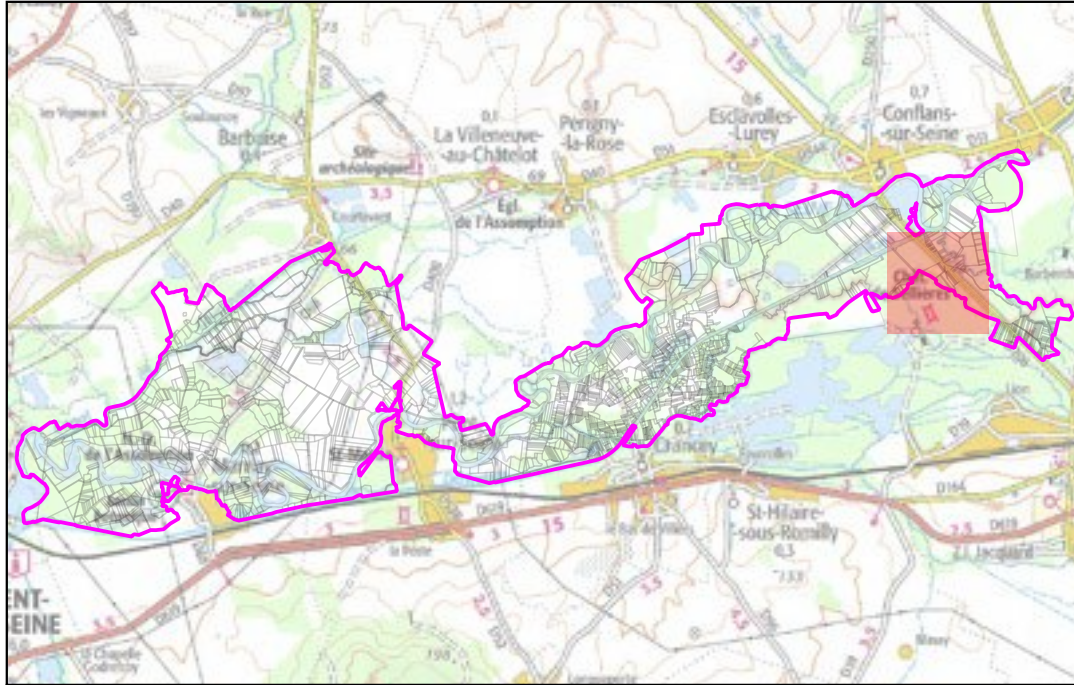
0 50 100 150 200 m





Échelle : 1/5 000e

Projet de Réserve Naturelle Nationale de la "Seine Champenoise"
Département de la Marne
Commune de Conflans-sur-Seine - section ZL - 1/2



Carte de localisation au 1/100 000e :

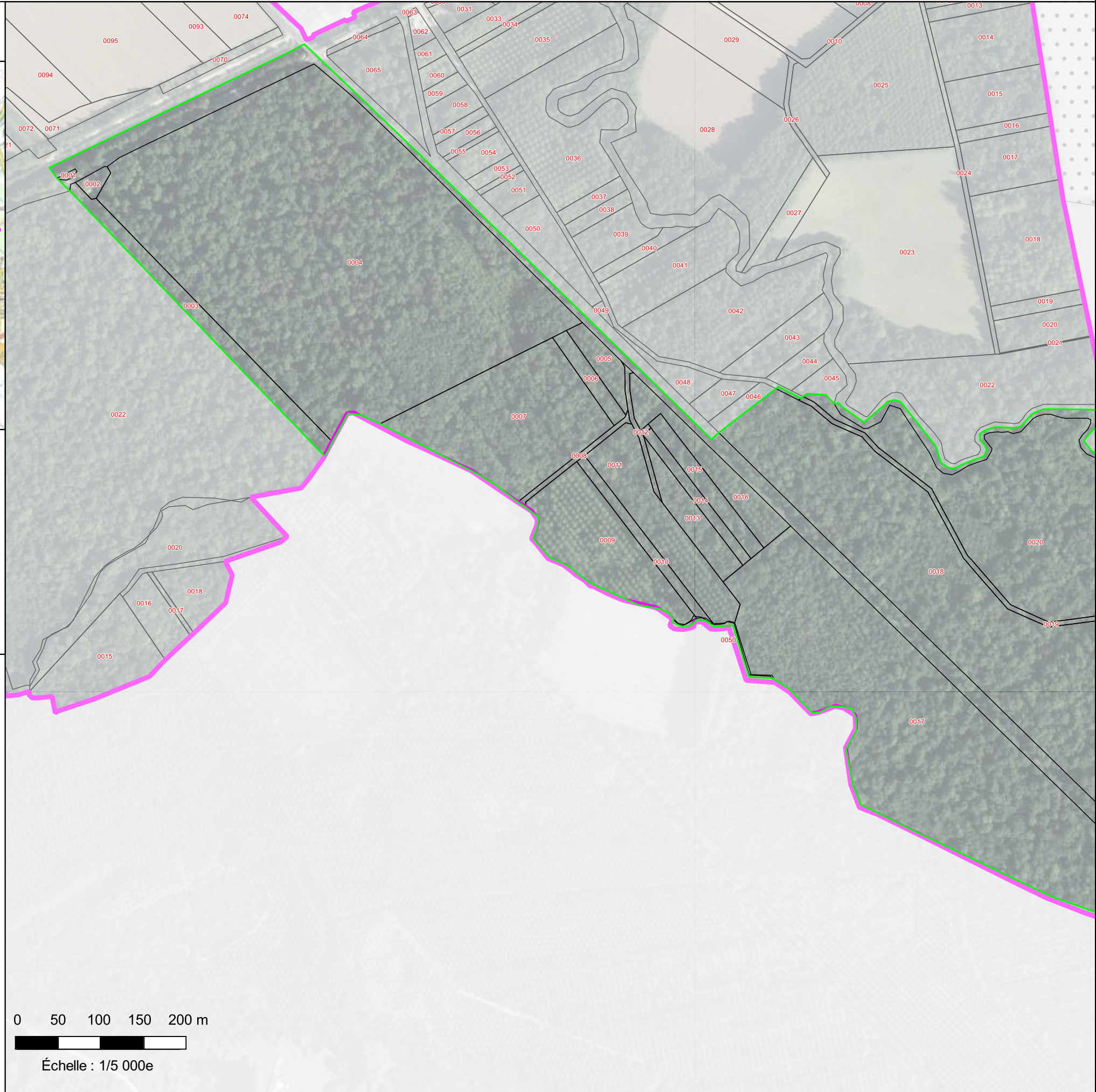


Légende :


-  périmètre du projet de réserve
-  section cadastrale

Parcelles concernées par le projet de réserve :

-  parcelle entière
-  parcelle pour partie
- xxx** numéro de la parcelle



0 50 100 150 200 m



Échelle : 1/5 000e

Projet de Réserve Naturelle Nationale de la "Seine Champenoise"



Département de la Marne

Commune de Conflans-sur-Seine - section ZL - 2/2




Carte de localisation au 1/100 000e :



Légende :

-  périmètre du projet de réserve
-  section cadastrale

Parcelles concernées par le projet de réserve :

-  parcelle entière
-  parcelle pour partie
-  numéro de la parcelle



0 50 100 150 200 m

Échelle : 1/5 000e

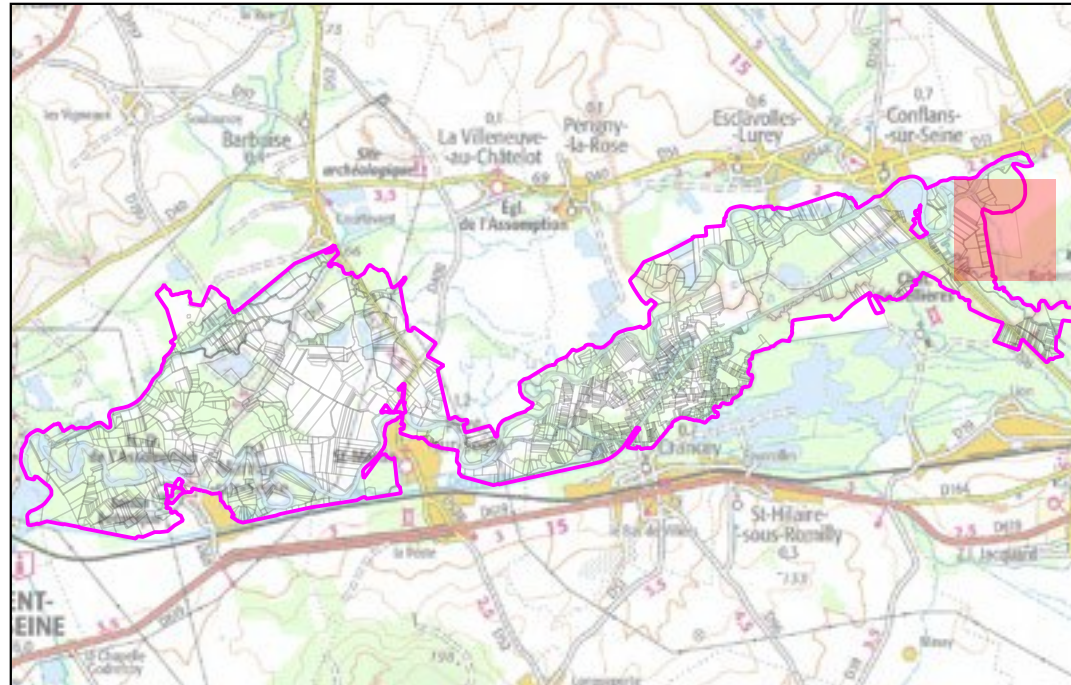


Projet de Réserve Naturelle Nationale de la "Seine Champenoise"



Département de la Marne

Commune de Marcilly-sur-Seine - section ZS - 1/1



Carte de localisation au 1/100 000e :

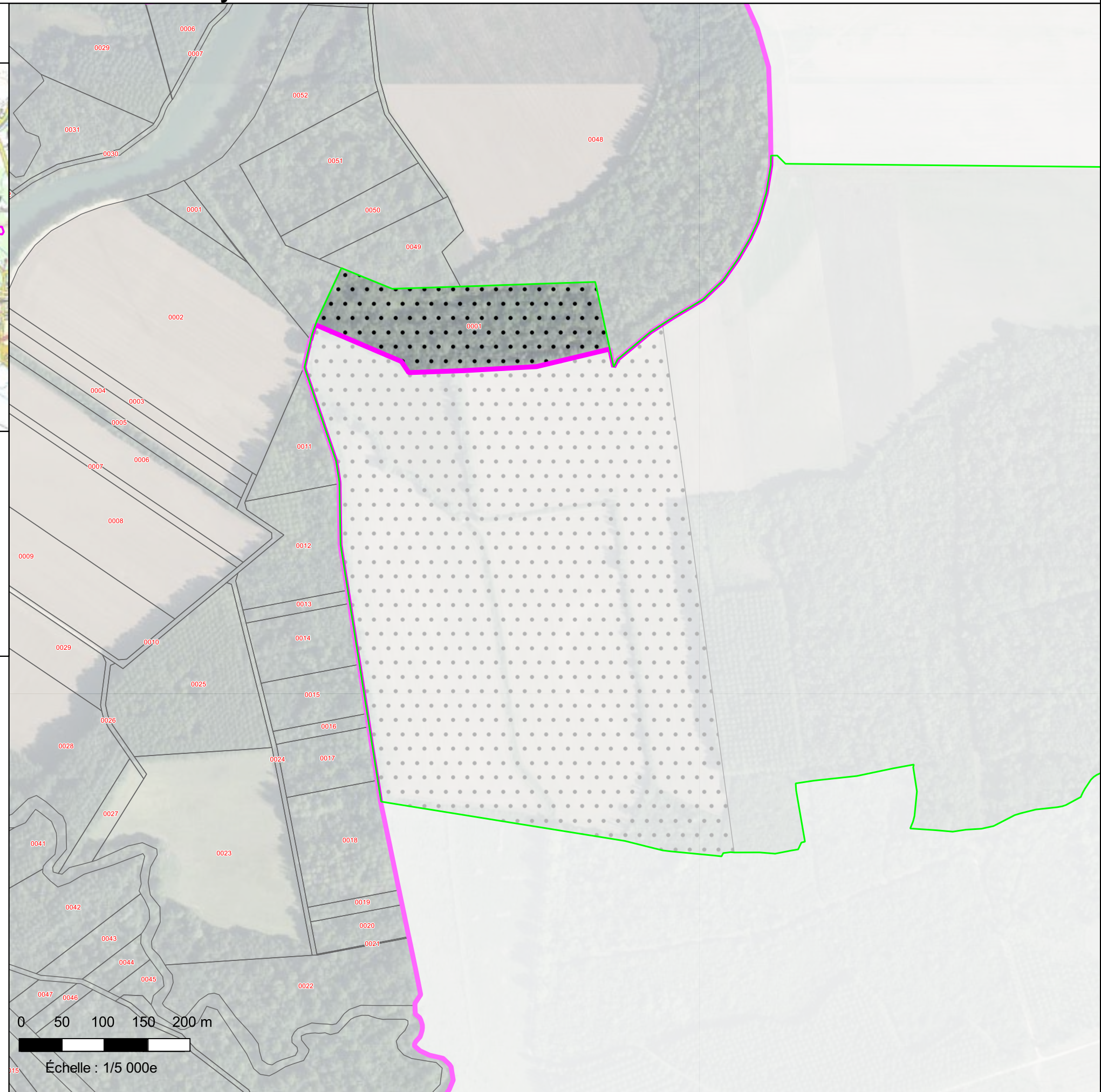


Légende :

-  périmètre du projet de réserve
-  section cadastrale

Parcelles concernées par le projet de réserve :

-  parcelle entière
-  parcelle pour partie
- xxx numéro de la parcelle



0 50 100 150 200 m

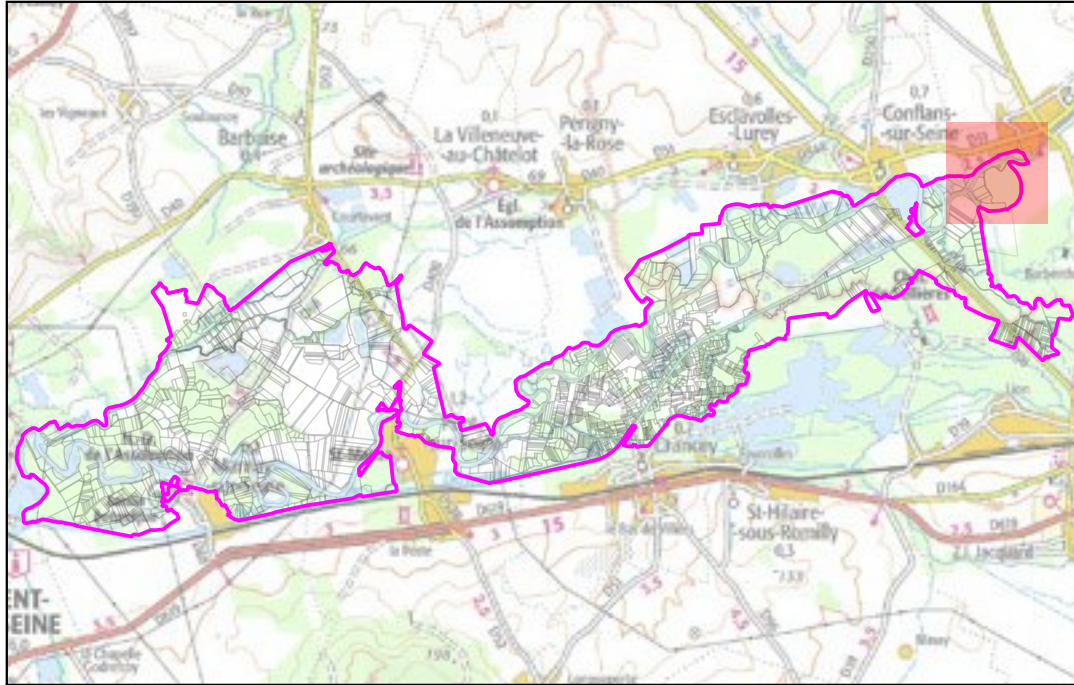
Échelle : 1/5 000e

Projet de Réserve Naturelle Nationale de la "Seine Champenoise"



Département de la Marne

Commune de Marcilly-sur-Seine - section ZO - 1/1



Carte de localisation au 1/100 000e :

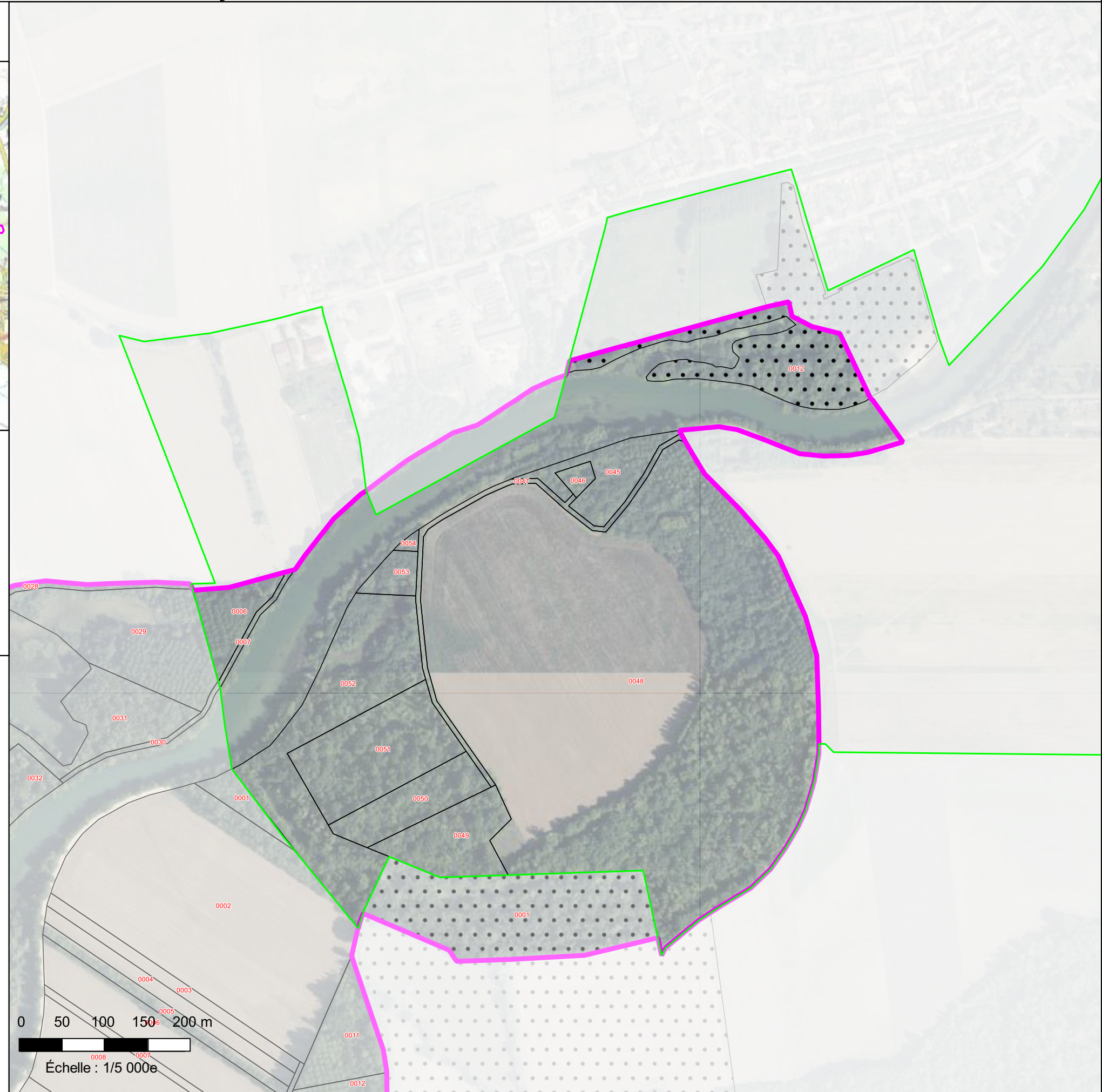


Légende :

-  périmètre du projet de réserve
-  section cadastrale

Parcelles concernées par le projet de réserve :

-  parcelle entière
-  parcelle pour partie
- xxx numéro de la parcelle



0 50 100 150 200 m

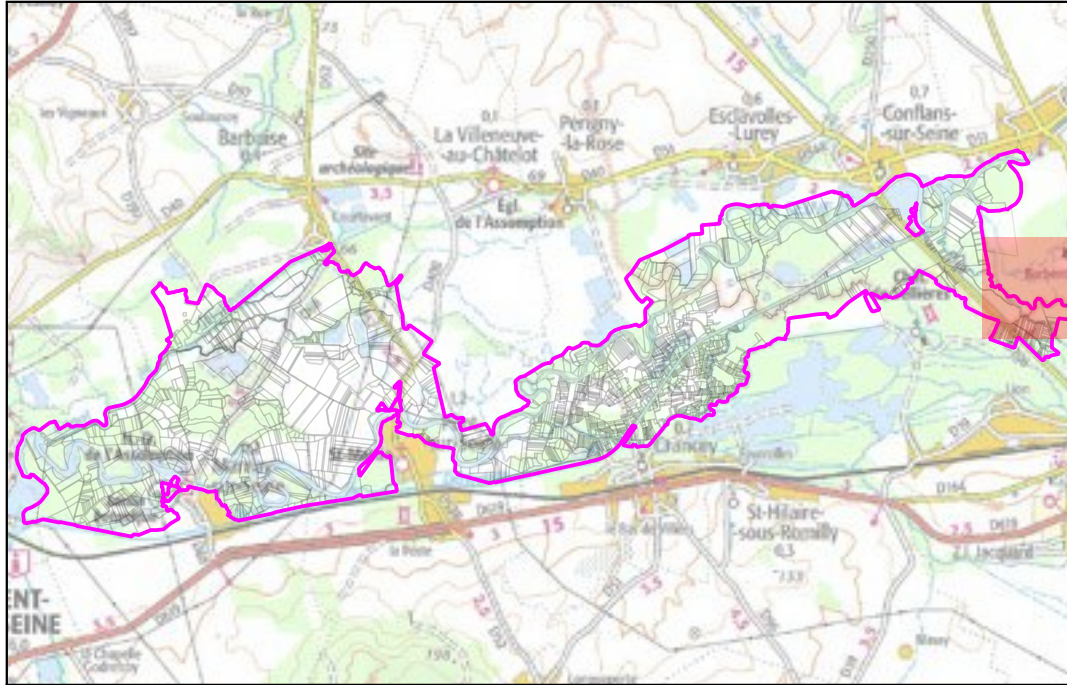
Échelle : 1/5 000e

Projet de Réserve Naturelle Nationale de la "Seine Champenoise"



Département de la Marne

Commune de Marcilly-sur-Seine - section AH - 1/1



Carte de localisation au 1/100 000e :

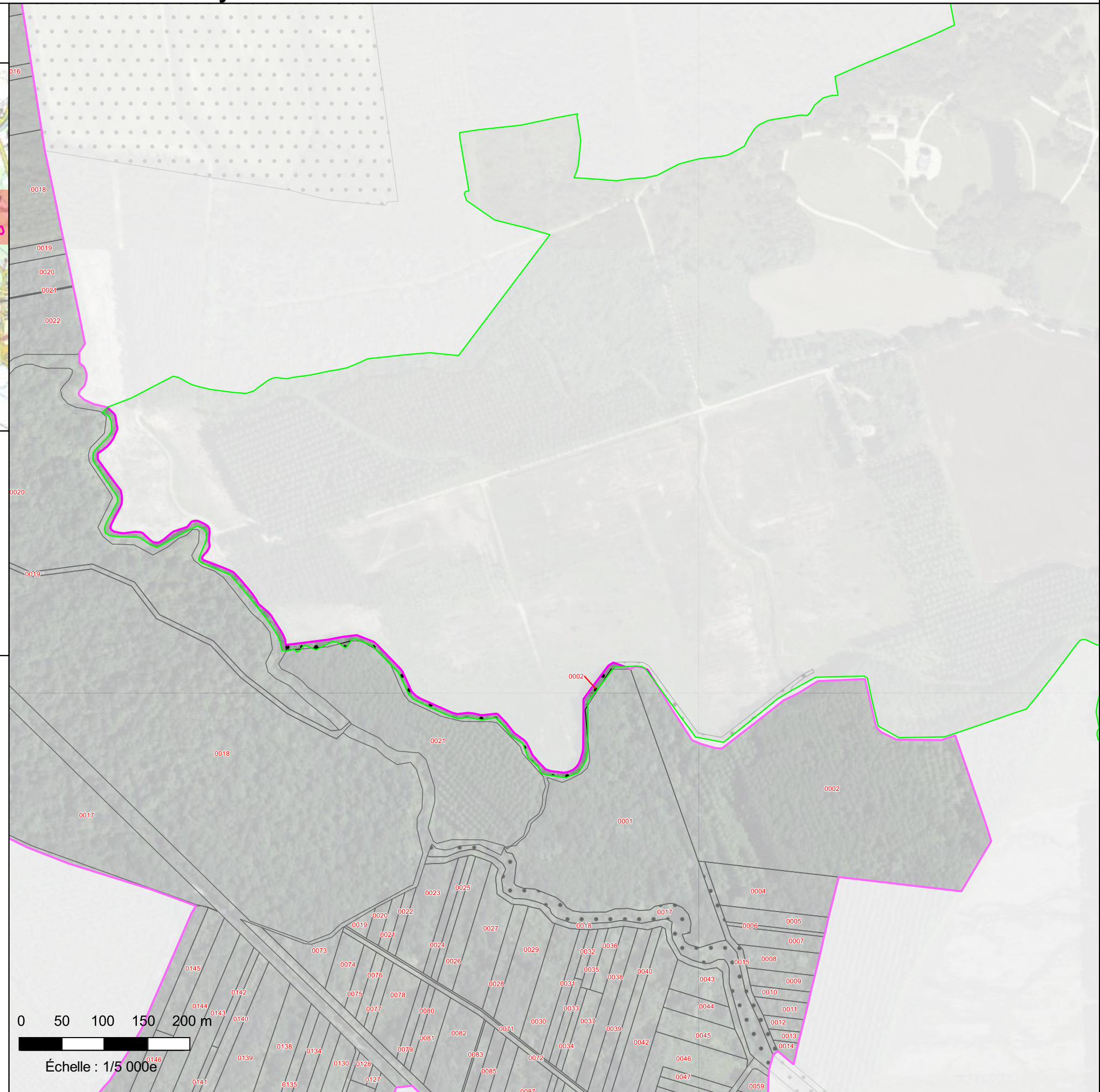


Légende :

-  périmètre du projet de réserve
-  section cadastrale

Parcelles concernées par le projet de réserve :

-  parcelle entière
-  parcelle pour partie
- xxx** numéro de la parcelle

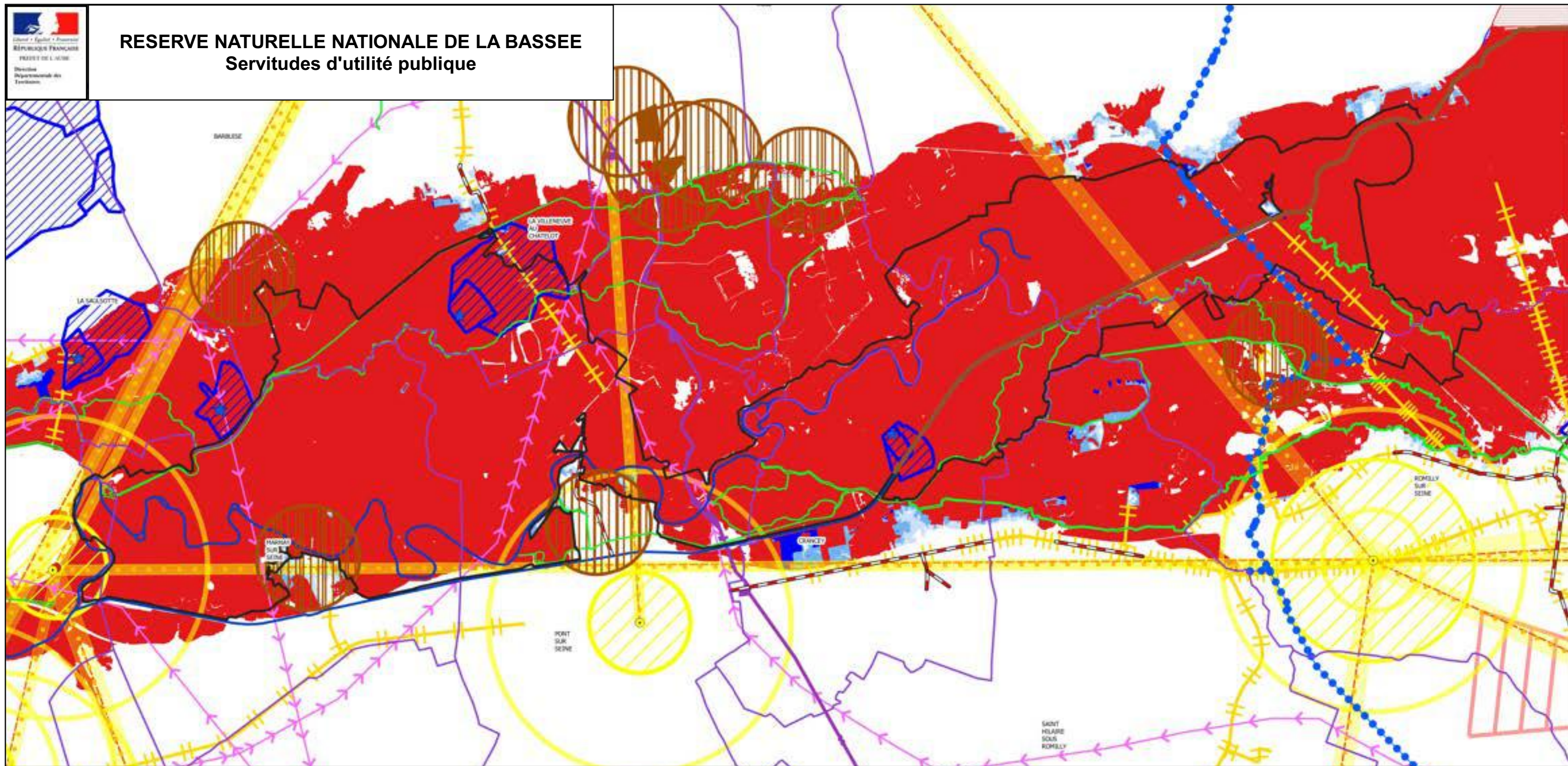


0 50 100 150 200 m

Échelle : 1/5 000e

RESERVE NATURELLE NATIONALE DE LA BASSEE

Servitudes d'utilité publique



Légende

Contours de la RNN V6

Limites communales

Servitude A4

Servitudes applicables aux terrains riverains des cours d'eau non domaniaux

Servitude AC1

Monument inscrit ou classé

Périmètre de protection du monument inscrit ou classé

Périmètre de protection du monument inscrit ou classé
Périmètre adapté

Servitude AS1

Station de pompage d'eau potable

Périmètre de protection du captage d'eau potable

Servitude EL3

Servitude de halage ou marchepied

Servitude EL7

Servitudes liées aux plans d'alignement

Servitude I3

Servitude relative à l'établissement des canalisations de distribution et de transport de gaz

Arc de Dierrey

Servitude relative à l'établissement des canalisations de distribution et de transport du gaz

Servitude I4

Réseau électrique

Servitude PT1

Générateur PT1

Protection des centres hertziens contre les perturbations électromagnétiques

Servitude PT2

Générateur PT2

Générateur PT2b

Protection des faisceaux hertziens contre les obstacles

Protection des faisceaux hertziens contre les obstacles

PT2b Faisceau Générateur

Servitude PT3

Servitudes relatives aux communications téléphoniques

Servitude T5

Dégagement aéronautique

Servitude PM1

servitudes résultant des plans d'exposition aux risques naturels prévisibles PPRi Seine Amont et Agglo Troyes:

Zone rouge

Zone bleue

Zone "bleu clair"

Zone "bleu moyen"

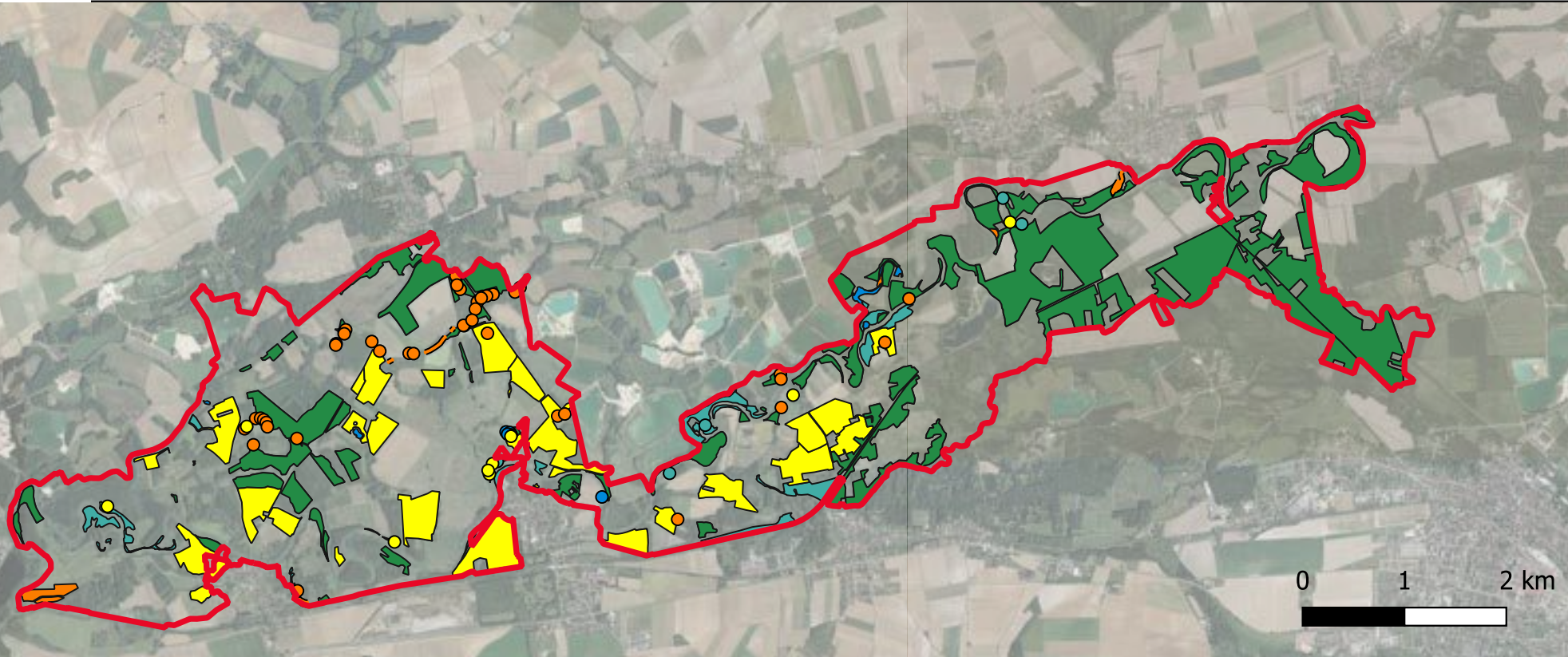
Zone "bleu foncé"

Zone "rouge"

0 500 1000 m



Cartographie des végétations remarquables



Légende

Projet de réserve naturelle nationale

Végétations ponctuelles remarquables

- Forêts alluviales
- Forêts riveraines et marécageuses
- Roselières, cariçaias et végétations amphibies
- Prairies semi-naturelles
- Herbiers aquatiques

Végétations linéaires remarquables

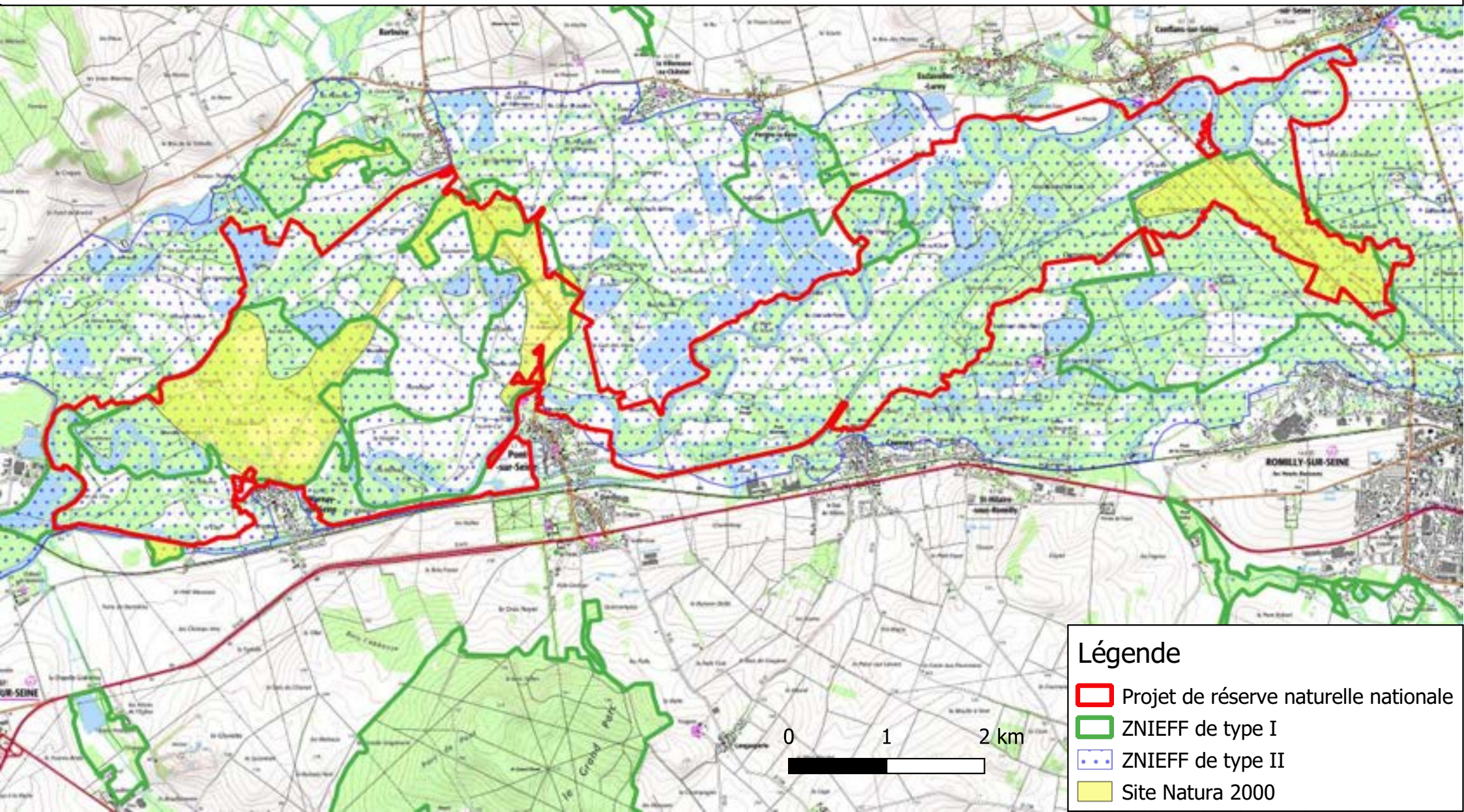
- Forêts alluviales
- Forêts riveraines et marécageuses
- Roselières, cariçaias et végétations amphibies
- Prairies semi-naturelles
- Herbiers aquatiques

Parcelles abritant des végétations remarquables





- Forêts alluviales
- Forêts riveraines et marécageuses
- Roselières, cariçaias et végétations amphibies
- Prairies semi-naturelles
- Herbiers aquatiques

Synthèse des zonages naturels officiels

Direction régionale
de l'environnement,
de l'aménagement
et du logement



Légende

-  Projet de réserve naturelle nationale
-  ZNIEFF de type I
-  ZNIEFF de type II
-  Site Natura 2000