



**PRÉFET
COORDONNATEUR
DU BASSIN
RHIN-MEUSE**

*Liberté
Égalité
Fraternité*

**Direction régionale de l'environnement,
de l'aménagement et du logement
Grand Est**

Révision quadriennale des zones vulnérables aux nitrates d'origine agricole du bassin Rhin-Meuse

Rapport de présentation

mars 2026

Notes de version :

- version initiale : mars 2026 V1

- version v2 : avril 2026 – corrections orthographiques

Sommaire

I. Généralités sur la mise en œuvre de la Directive Nitrates.....	1
II. Historique de la délimitation des zones vulnérables.....	2
III. Cadrage réglementaire pour la désignation des zones vulnérables.....	3
IV. Résultats des dernières campagnes de surveillance.....	5
IV-1. Résultats de la 8 ^e campagne de mesures pour les eaux souterraines.....	5
IV-2. Résultats de la 8 ^e campagne de mesures pour les eaux de surface.....	6
IV-3. Analyse des résultats au regard de la campagne de mesures retenue pour la dernière révision des zones vulnérables.....	8
IV-4. Classement des masses d'eau souterraine et de surface au titre de la directive « nitrates ».....	9
V. Concertation.....	10
V-1. Organisation de la concertation.....	10
V-2. Thèmes des travaux de concertation.....	10
VI. Délimitation infra-communale.....	11
VI-1. Principe.....	11
VI-2. Représentation cartographique.....	11
VII. Synthèse de la proposition de révision des zones vulnérables sur le bassin Rhin-Meuse....	11
VII-1. Zonage actuel.....	11
VII-2. Proposition de zones vulnérables révisées.....	12

ANNEXES

Annexe 1 : Représentations cartographiques.....	14
Annexe 2 : Masses d'eau souterraines atteintes par la pollution par les nitrates ou susceptibles de l'être.....	24
Annexe 3 : Masses d'eau de surface atteintes par la pollution par les nitrates ou susceptibles de l'être, ou considérées comme subissant, ou susceptibles de subir une eutrophisation.....	25
Annexe 4 : liste des communes retenues pour la révision des zones vulnérables.....	38
Annexe 5 : Méthodologies d'identification des compartiments des masses d'eau souterraines du bassin Rhin-Meuse appliquées dans le cadre de la révision des zones vulnérables.....	109

I. Généralités sur la mise en œuvre de la Directive Nitrates

La directive du Conseil n° 91/676/CEE du 12 décembre 1991, dite « directive nitrates », vise à réduire la pollution des eaux provoquée ou induite par les nitrates à partir de sources agricoles et de prévenir toute nouvelle pollution de ce type en recherchant, comme mentionné en son 13^e considérant, une amélioration des eaux.

Les nitrates (NO₃⁻) sont le stade ultime de l'oxydation de l'azote (N). Ils sont présents naturellement dans les eaux mais des apports excessifs peuvent être provoqués par :

- les fertilisants agricoles minéraux,
- la décomposition ou l'oxydation de substances organiques ou minérales pouvant être d'origine agricole (effluents d'élevage), urbaine (eaux usées), industrielle (effluents, déchets...) ou naturelle.

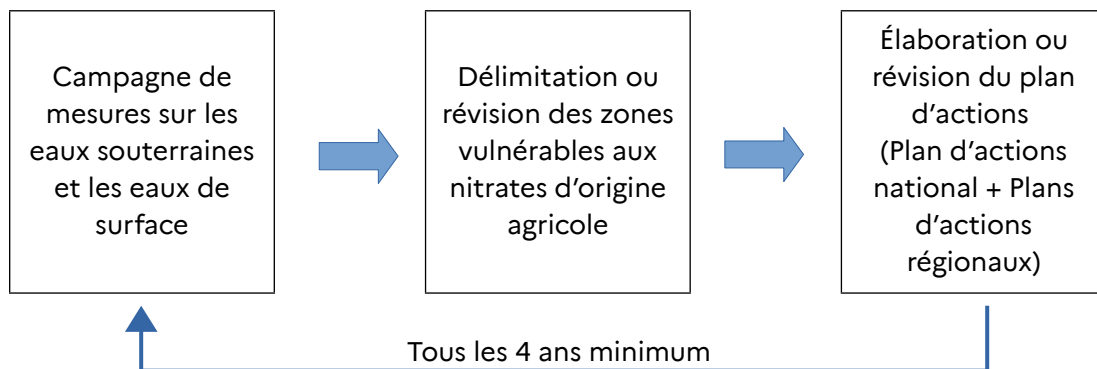
La lutte contre la pollution diffuse par les nitrates est un enjeu majeur ; en concentration trop importante dans la ressource en eau, les nitrates peuvent nuire aux ressources vivantes et au système écologique aquatique, et peuvent entraîner des phénomènes d'eutrophisation. L'enjeu se porte également sur la santé humaine et une limite sur ce paramètre a été fixée pour la distribution d'eau destinée à la consommation humaine (50 milligrammes par litre). Cette question concerne les eaux superficielles et les eaux souterraines, cependant, dans le bassin Rhin-Meuse, les eaux souterraines sont particulièrement sollicitées pour la production d'eau potable. Les eaux superficielles sont moins sollicitées pour cet usage dans la partie française du bassin versant Rhin-Meuse, mais elles le sont beaucoup plus dans les pays qui se situent à l'aval du bassin versant des deux fleuves.

L'eutrophisation est la prolifération de végétaux liée à l'excès de nutriments (azote, phosphore) qui perturbe l'équilibre des organismes présents dans l'eau et entraîne une dégradation de la qualité de celle-ci. Elle est observable en pratique surtout dans les eaux littorales (notamment phénomène des « algues vertes ») du fait des apports par les fleuves au niveau des estuaires en particulier, mais aussi dans les eaux de surface continentales.

En application de la directive « nitrates », les États Membres désignent comme vulnérables toutes les zones connues sur leur territoire qui alimentent les eaux atteintes par la pollution par les nitrates d'origine agricole et celles qui sont susceptibles de l'être ou qui ont tendance à l'eutrophisation du fait des apports de nutriments d'origine agricole. Cette délimitation doit être revue au moins tous les 4 ans. Elle se base sur des campagnes de mesures effectuées tant sur les eaux de surface que sur les eaux souterraines.

Sur ces zones vulnérables, des programmes d'actions sont rendus obligatoires. Ils regroupent les actions et mesures jugées nécessaires à une bonne maîtrise des fertilisants azotés et à une gestion adaptée des terres agricoles, afin de limiter les fuites de nitrates vers les eaux, conformément aux obligations de moyens et d'objectifs fixés par la directive.

Cycle de mise en œuvre de la directive « nitrates »



II. Historique de la délimitation des zones vulnérables

La France a fait le choix de désigner en zone vulnérable les parties de territoire national alimentant les eaux atteintes, ou susceptibles de l'être, par la pollution par les nitrates d'origine agricole, plutôt que de classer l'intégralité du territoire comme l'ont fait certains États membres tels que l'Allemagne, les Pays-Bas ou le Luxembourg, pour ce qui concerne les bassins versants du Rhin et de la Meuse.

Au niveau national, la première délimitation en 1994 concerne environ 13 000 communes. Dès 2002, la Commission Européenne considère que la délimitation française est insuffisante, notamment par l'absence de prise en compte du critère de l'eutrophisation des eaux continentales et marines. Malgré les révisions successives, la France est condamnée le 13 juin 2013, sur la base du zonage de 2007. Lors des échanges qui suivent, la Commission fait savoir que le zonage issu de la révision de 2012 demeure insuffisant avec les mêmes griefs que précédemment.

Parallèlement, tous les arrêtés de 2012 ont été attaqués et annulés successivement, notamment sur la base de la méthode de désignation des zones vulnérables utilisée. L'arrêté SGAR n° 2012-538 du 20 décembre 2012 relatif à la révision des zones vulnérables pour le bassin Rhin Meuse a ainsi été annulé le 1^{er} octobre 2014 par le tribunal administratif de Strasbourg.

En 2015, deux textes réglementaires sont venus préciser les critères nationaux de désignation des eaux atteintes par la pollution par les nitrates d'origine agricole et des eaux qui sont susceptibles de l'être ou qui ont tendance à l'eutrophisation. Ils ont permis la prise de nouveaux arrêtés de désignation des zones vulnérables dans chacun des six bassins hydrographique du territoire métropolitain dont les arrêtés de 2012 avaient été annulés. Début 2020, la Commission européenne a mis un terme au contentieux pour insuffisance dans la désignation des zones vulnérables, engagé contre la France depuis 2013.

Au niveau du bassin Rhin-Meuse, la dernière délimitation des zones vulnérables a été finalisée par les arrêtés préfectoraux n° 2021/491 du 31 août 2021, et l'arrêté n° 2021/601 du 28 octobre 2021 en ce qui concerne les délimitations infra-communales. 2 575 communes sont désignées en totalité ou en partie en zones vulnérables, sur un total de 3 227. La révision de 2021 a été marquée par une forte augmentation de la surface des zones vulnérables puisque 1 403 communes étaient classées précédemment.

Sur le bassin versant du Rhin et de la Meuse, la problématique de l'eutrophisation marine en mer du Nord est l'un des enjeux. Cela a motivé la signature en 1988 de la convention pour la protection du milieu marin de l'Atlantique du Nord-est dite convention OSPAR, et la vigilance particulière convenue entre les États signataires sur les pollutions ponctuelles et diffuses sur les bassins versants concernés.

III. Cadrage réglementaire pour la désignation des zones vulnérables

La délimitation des zones vulnérables aux nitrates d'origine agricole relève de la compétence du préfet coordonnateur de bassin.

La procédure et la méthodologie de délimitation sont définies par le décret 2015-126 du 05 février 2015 modifiant les articles R. 211-75 à R. 211-77 du code de l'environnement, et l'arrêté du 05 mars 2015¹. La désignation des zones vulnérables se fonde sur la teneur en nitrates des eaux douces et sur l'état d'eutrophisation des eaux douces de surfaces.

Sont considérées comme atteintes par la pollution par les nitrates :

- Les eaux souterraines et les eaux douces superficielles, notamment celles servant ou destinées aux captages d'eau pour la consommation humaine, dont la teneur en nitrates est supérieure à 50 milligrammes par litre (mg/l) ;
- Les eaux des estuaires, les eaux côtières et marines et les eaux douces superficielles qui subissent une eutrophisation à laquelle contribue l'enrichissement de l'eau en composés azotés provenant de sources agricoles.

Sont considérées comme susceptibles d'être polluées par les nitrates :

- Les eaux souterraines et les eaux douces superficielles, notamment celles servant ou destinées aux captages d'eau pour la consommation humaine, dont la teneur en nitrates est comprise entre 40 et 50 mg/l et ne montre pas de tendance à la baisse ;
- Les eaux des estuaires, les eaux côtières et marines et les eaux douces superficielles susceptibles de subir, en l'absence de plan d'actions, une eutrophisation à laquelle contribue l'enrichissement de l'eau en composés azotés provenant de sources agricoles.

Les masses d'eau de surface dont la teneur en nitrates dépasse 18 mg/l sont considérées comme subissant ou susceptibles de subir une eutrophisation des eaux douces superficielles ; elles contribuent aussi à l'eutrophisation ou à la menace d'eutrophisation des eaux des estuaires, des eaux côtières et marines.

¹ Arrêté du 5 mars 2015 précisant les critères et méthodes d'évaluation de la teneur en nitrates des eaux et de caractérisation de l'enrichissement de l'eau en composés azotés susceptibles de provoquer une eutrophisation et les modalités de désignation et de délimitation des zones vulnérables définies aux articles R. 211-75, R. 211-76 et R. 211-77 du code de l'environnement – NOR : DEVL1429002A

Des campagnes de surveillance se déployant sur une année, programmées au moins tous les quatre ans sur les eaux souterraines et les eaux de surface, permettent de recueillir les données minimales nécessaires au réexamen voire à la révision des zones vulnérables précédentes. Elles peuvent être complétées au besoin des autres données disponibles contribuant à l'identification des eaux atteintes par la pollution par les nitrates ou susceptibles d'être polluées par les nitrates, notamment celles collectées lors des autres programmes de surveillance liés à la Directive Cadre sur l'Eau (DCE).

La teneur en nitrates retenue est déterminée par le percentile 90 des teneurs en nitrates mesurées lors de la dernière campagne de surveillance. La règle du percentile 90 consiste à prendre en compte la valeur en deçà de laquelle se situent 90 % des mesures. Lorsque dix mesures ou moins ont été réalisées au total lors de la campagne, la teneur en nitrates retenue est la valeur maximale mesurée parmi toutes les mesures réalisées au cours de la campagne.

L'existence d'une tendance à la baisse de la teneur en nitrates est établie par le constat d'une diminution de cette teneur entre les mesures des deux dernières campagnes du programme de surveillance au moins.

Pour l'identification des eaux atteintes par la pollution par les nitrates ou susceptibles de l'être, le référentiel utilisé est le découpage en masses d'eau validé par le comité de bassin Rhin-Meuse au titre de la Directive Cadre sur l'Eau. 618 masses d'eau élémentaires ont ainsi été retenues pour la classification des eaux de surfaces, et 19 masses d'eau pour les eaux souterraines.

Pour les masses d'eau souterraines, la totalité de la masse d'eau souterraine est considérée comme atteinte par la pollution par les nitrates ou susceptible de l'être, dès lors que la teneur en nitrates d'un seul point de mesure est supérieure aux limites précédemment présentées. Toutefois, une compartimentation de la masse d'eau peut-être réalisée et prise en compte si un fonctionnement hydrogéologique différencié au sein de la masse d'eau peut être justifié.

Les zones vulnérables correspondent à l'ensemble des zones qui alimentent les eaux atteintes par la pollution par les nitrates ou susceptibles de l'être et qui contribuent à la pollution ou à la menace de pollution.

Pour les masses d'eau de surface, les communes en intersection avec les bassins versants qui alimentent ces masses d'eaux sont désignées en tant que zones vulnérables. Une délimitation infra-communale en fonction des limites des bassins versants est cependant possible.

Pour les masses d'eau souterraines, l'ensemble du territoire des communes dont une partie du territoire est sus-jacent à la masse d'eau est désigné comme zone vulnérable. Il ne peut être procédé à aucune délimitation infra-communale.

Certaines zones qui ne répondent pas formellement aux critères d'identification des zones vulnérables peuvent être considérées comme telles afin de garantir l'efficacité des mesures des programmes d'actions.

IV. Résultats des dernières campagnes de surveillance

L'arrêté préfectoral n° 2022-327 du 1^{er} juillet 2022 définit le programme de surveillance de l'état des eaux des districts Rhin et Meuse. Il précise entre autres le réseau spécifique de surveillance de la teneur des eaux en nitrates d'origine agricole. Celui-ci est composé de :

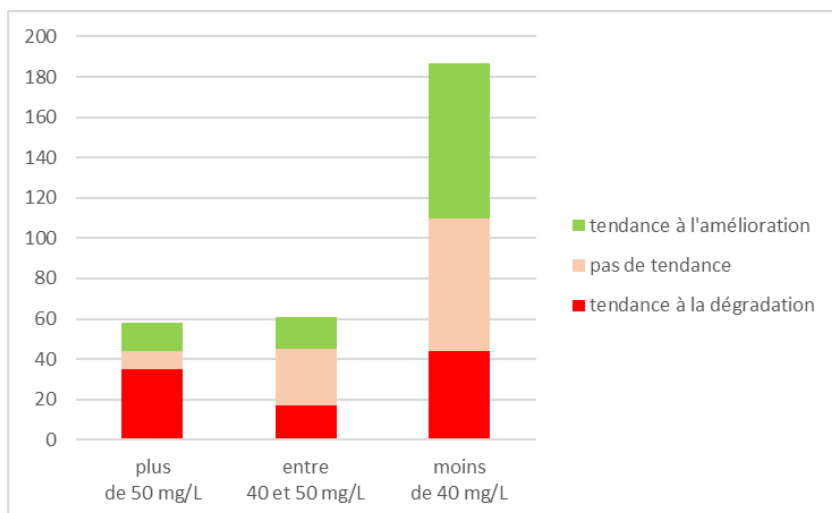
- 285 points de surveillance sur les eaux de surface,
- 306 points de surveillance sur les eaux souterraines.

La 8^e et dernière campagne annuelle de mesures s'est déroulée du 1^{er} octobre 2022 au 30 septembre 2023. Après un travail de qualification des données, et conformément aux engagements européens de la France, celles-ci ont été rapportées à la Commission européenne à la fin du premier semestre 2024.

IV-1. Résultats de la 8^e campagne de mesures pour les eaux souterraines

Tous les points de surveillance ont pu être exploités. 247 points, soit 88,3 %, ont fait l'objet d'au moins 3 suivis au cours de la 8^e campagne annuelle de mesures.

- ⇒ 58 points ont une teneur en nitrates au-dessus de 50 mg/l en p90,
*dont 35 qui ont une tendance à la dégradation,
dont 14 ont une tendance à l'amélioration,
dont 9 qui n'ont pas de tendance significative.*
- ⇒ 61 points ont une teneur en nitrates comprise entre 40 et 50 mg/l en p90
*dont 17 qui ont une tendance à la dégradation,
dont 16 ont une tendance à l'amélioration,
dont 28 qui n'ont pas de tendance significative.*
- ⇒ 187 points ont une teneur en nitrates en dessous de 40 mg/l en p90
*dont 44 qui ont une tendance à la dégradation,
dont 77 ont une tendance à l'amélioration,
dont 66 qui n'ont pas de tendance significative.*

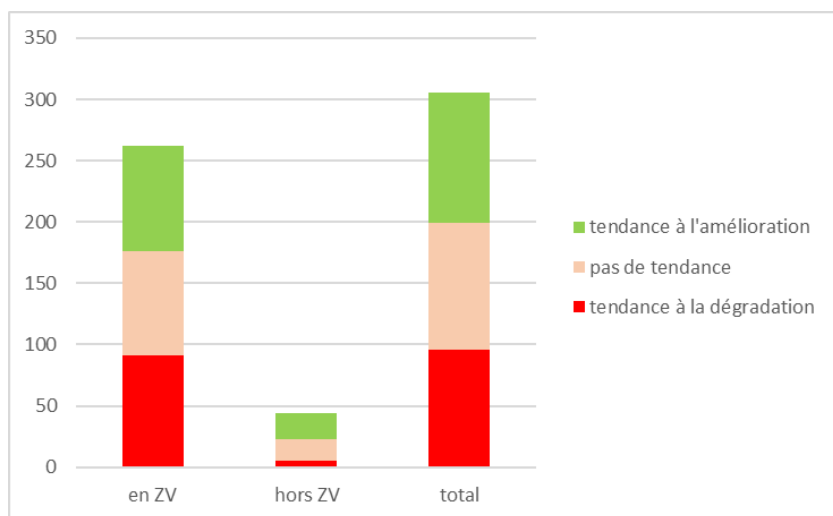


Classement des points de mesure « eaux souterraines » selon les catégories et tendances d'évolution à long terme (en nombre de points)

Au total, 119 points de mesure, soit 39 % des points du réseau de surveillance des eaux souterraines dépassent les seuils caractérisant les eaux atteintes par la pollution par les nitrates ou susceptibles de l'être, contre 126 points de mesure au cours de la précédente campagne de surveillance.

Environ un tiers des points de mesure présente une tendance statistique à la dégradation à long terme (96 points) et un tiers à l'amélioration (107 points). Les points de mesure sans tendance représentent le tiers restant (103 points).

Globalement, les teneurs moyennes en nitrates sont stables entre les deux campagnes (- 0,56 mg/L).



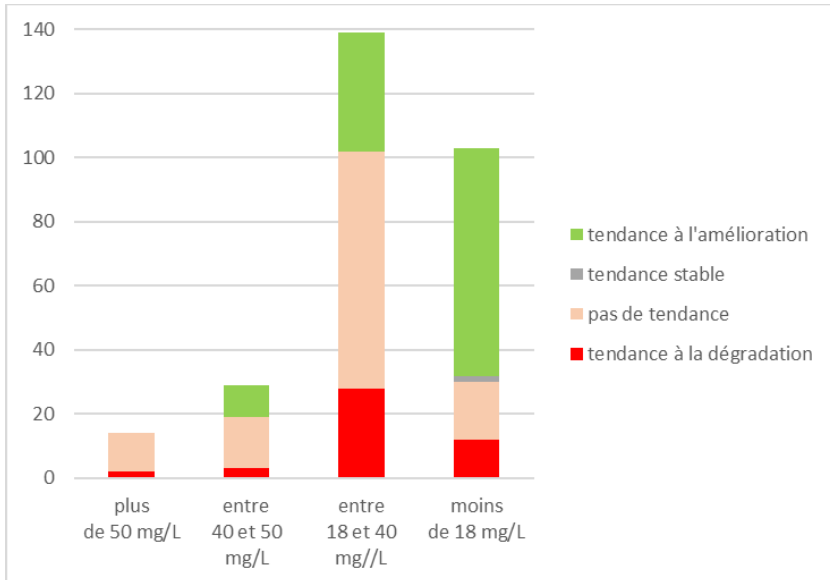
Classement des points de mesure « eaux souterraines » selon leur localisation et tendances d'évolution à long terme (en nombre de points)

IV-2. Résultats de la 8^e campagne de mesures pour les eaux de surface

Tous les points de surveillance ont pu être exploités. 195 points, soit 68,4 %, ont fait l'objet d'au moins 11 suivis au cours de la 8^e campagne annuelle de mesures.

- ⇒ 14 points ont une teneur en nitrates au-dessus de 50 mg/l en p90,
*dont 2 qui ont une tendance à la dégradation,
dont 12 qui n'ont pas de tendance significative.*
- ⇒ 29 points ont une teneur en nitrates comprise entre plus de 40 et 50 mg/l en p90
*dont 3 qui ont une tendance à la dégradation,
dont 10 ont une tendance à l'amélioration,
dont 16 qui n'ont pas de tendance significative.*
- ⇒ 139 points ont une teneur en nitrates comprise entre plus de 18 et 40 mg/l en p90
*dont 37 qui ont une tendance à la dégradation,
dont 28 ont une tendance à l'amélioration,
dont 74 qui n'ont pas de tendance significative.*

⇒ 103 points ont une teneur en nitrates en dessous de 18 mg/l en p90
 dont 12 qui ont une tendance à la dégradation,
 dont 71 ont une tendance à l'amélioration,
 dont 18 qui n'ont pas de tendance significative.
 dont 2 dont la tendance est stable

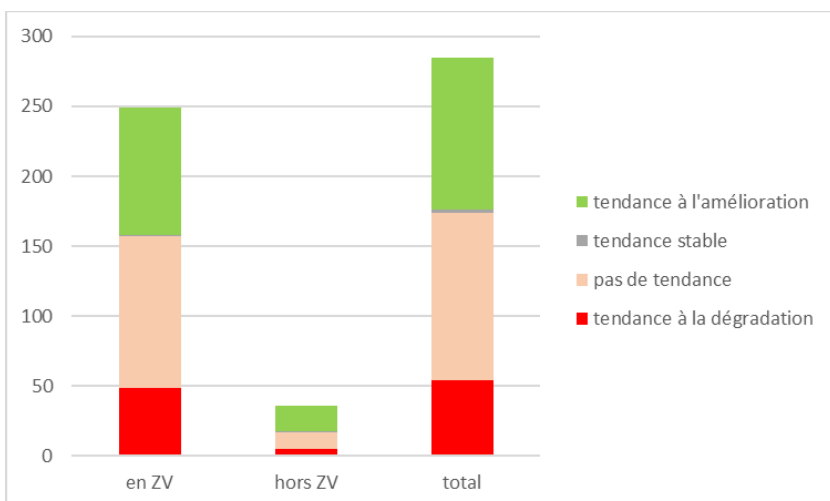


Classement des points de mesure « eaux de surface » selon les catégories et tendances d'évolution à long terme (en nombre de points)

Au total, 43 points de mesures, soit 15,1 % des points du réseau de surveillance des eaux de surface dépassent les seuils caractérisant des eaux atteintes par la pollution par les nitrates ou susceptibles de l'être.

182 points de mesures, soit 63,9 % des points du réseau de surveillance des eaux de surface dépassent les seuils caractérisant des eaux considérées comme subissant ou susceptibles de subir une eutrophisation.

54 points des points du réseau, soit 18,9 % ont une tendance statistique significative à la dégradation sur le long terme dont 49 points actuellement en zones vulnérables. La tendance statistique significative à l'amélioration est plus marquée avec 109 points de mesure, soit 38,2 % du réseau. Les points sans tendance statistique représentent soit 42,1 % du réseau.



Classement des points de mesure « eaux de surface » selon leur localisation et tendances d'évolution à long terme (en nombre de points)

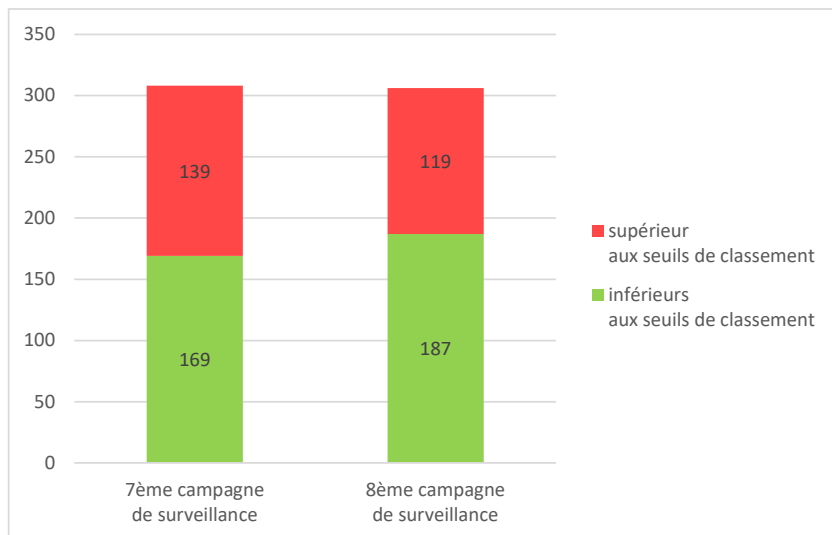
IV-3. Analyse des résultats au regard de la campagne de mesures retenue pour la dernière révision des zones vulnérables

Les précédents travaux de révision des zones vulnérables sur le bassin Rhin-Meuse ont été menés en 2021, sur la base des données de la 7^e campagne annuelle de mesures 2019-2020. Le réseau de surveillance, que ce soit sur les eaux souterraines ou les eaux de surface, est pratiquement identique entre les deux dernières périodes de surveillance, la comparaison des données est donc pertinente.

► Points de mesure sur les masses d'eau souterraines :

Globalement, les teneurs moyennes en nitrates sont stables entre les deux campagnes (- 0,56 mg/L).

Le nombre de points classants diminue légèrement entre les deux campagnes de surveillance. Ces évolutions se font à la marge autour des seuils de classement mais aucune tendance nette n'est mesurée au niveau du bassin.



Nombre de points de mesure « eaux souterraines » au-dessus des seuils de classement pour les 7^{ème} et 8^{ème} campagnes de surveillance.

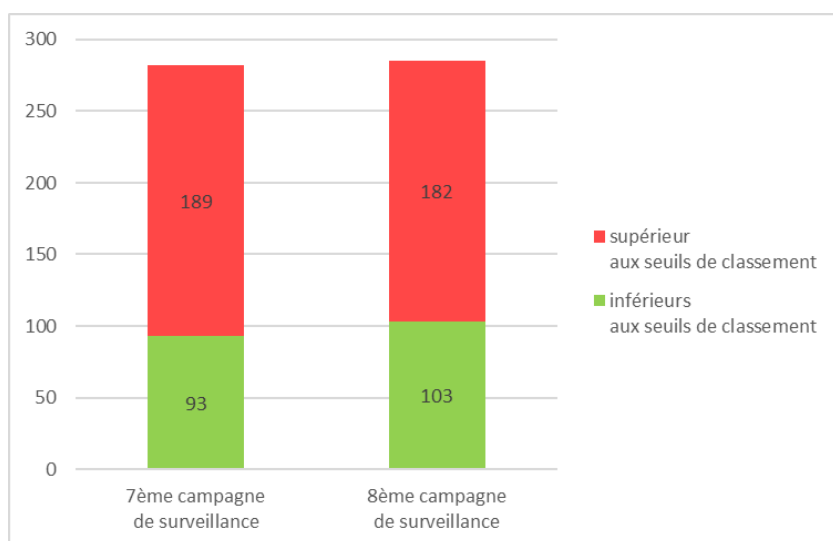
► Points de mesure sur les masses d'eau de surface :

Les données relatives aux eaux de surface mettent en évidence une diminution du niveau de contamination par les nitrates. Globalement, les teneurs moyennes en nitrates sont en légère baisse entre les deux campagnes (- 1,7 mg/L). La baisse au niveau des p90, qui caractérisent plutôt les pointes de lixiviation des nitrates dans les eaux, est plus marquée avec une baisse de 6 mg/L.

Ce constat est en cohérence avec les données relatives aux tendances statistiques d'évolution à long terme où les points en amélioration sont deux fois plus nombreux que les points en dégradation.

Le nombre de points classants ne diminue cependant que légèrement entre les deux campagnes de surveillance (182 contre 189). Ce constat est à mettre en rapport avec les très

fortes augmentations constatées lors de la précédente révision marquée par une hausse moyenne de près de 11 mg/L des taux de nitrates (en p90).



Nombre de points de mesure « eaux de surface » au-dessus des seuils de classement pour les 7ème et 8ème campagnes de surveillance.

IV-4. Classement des masses d'eau souterraines et de surface au titre de la directive « nitrates »

Masse d'eau souterraines

La bassin Rhin-Meuse compte 19 masses d'eau souterraines.

Au vue des résultats de la 8ème campagne de surveillance et des critères réglementaires de classement, aucune des masses d'eau souterraines considérées comme atteintes par la pollution par les nitrates ou susceptibles de l'être lors de la précédente révision ne sont déclassées. Les masses d'eau non classées le demeurent.

Les compartimentations des masses d'eau souterraines validées lors de la précédente révision sont cependant modifiées pour certaines afin d'intégrer les nouvelles données (voir annexe 5).

Masse d'eau de surface

228 masses d'eau de surface sont caractérisées directement par le réseau de surveillance sur les 602 masses d'eau du bassin Rhin-Meuse (hors lacs et dont 13 masses d'eau de frontières).

Les données complémentaires de la base Naïade² ont donc été mobilisées ce qui a permis de caractériser directement 220 masses d'eau supplémentaires. Les mêmes critères de classement ont été utilisés.

Au vue des résultats de la 8ème campagne de surveillance, des données complémentaires et des critères réglementaires de classement :

- 91 masses d'eau précédemment classées sont déclassées,
- 18 masses d'eau non classées aujourd'hui sont considérées nouvelles masses d'eau classées
- 521 masses d'eau ne changent pas de classement

2 <https://naiades.eaufrance.fr/> - Naïades est la plateforme nationale des données sur les eaux de surface

V. Concertation

V-1. Organisation de la concertation

L'article R.211-77 du code de l'environnement précise que « *le préfet coordonnateur de bassin élabore [le] projet de désignation des zones vulnérables en concertation avec les organisations professionnelles agricoles, des représentants des usagers de l'eau, des communes et de leurs groupements, des personnes publiques ou privées qui concourent à la distribution de l'eau, des associations agréées de protection de l'environnement intervenant en matière d'eau et des associations de consommateurs* ».

Une réunion de concertation a été organisée le 03 octobre 2025 au cours de laquelle, les résultats de la 8^e campagne de mesures ont été présentés ainsi que la méthodologie de révision des zones vulnérables. Un premier projet de zonage révisé a également été présenté. Des concertations complémentaires à l'échelle de chaque département ont été demandées afin d'assurer une analyse fine du projet de révision au regard des contextes locaux ; elles se sont étalées entre le mois de novembre 2025 et le mois de février 2026.

- Ardennes (08) :le 17 décembre 2025
- Haute-Marne (52) :le 05 décembre 2025
- Meurthe-et-Moselle (54) :le 15 janvier 2026
- Meuse (55) :le 05 janvier 2026
- Moselle (57) :le 20 février 2026
- Bas-Rhin (67) :le 02 décembre 2025
- Haut-Rhin (68) :le 24 novembre 2025
- Vosges (88) :le 03 décembre 2025

V-2. Thèmes des travaux de concertation

Les échanges ont porté sur les données prises en compte, sur les principes de délimitation et leur déclinaison, et sur les propositions de zonage à l'échelle considérée dans les cartes de l'annexe 1. Dans certains cas, des données non utilisées pour l'établissement de la version de travail initiale, ont également permis d'affiner le zonage.

Des travaux de compartimentation de certaines masses d'eau souterraines ont permis, lorsqu'un fonctionnement hydrogéologique différencié pouvait être pris en considération, de soustraire des portions de territoire au projet de classement en zones vulnérables. Ce travail concerne des masses d'eau qui présentent une forte hétérogénéité des points de mesures et s'inscrivent généralement dans la continuité des compartimentations effectuées en 2021.

Les enclaves créées au sein de vastes zones proposées ont fait l'objet d'un examen attentif afin d'optimiser la cohérence territoriale.

L'expertise s'est enfin portée sur les communes qui pourraient sortir du classement en zones vulnérables à la suite à cette révision. L'enjeu est alors de prévenir tout phénomène de « yoyo », c'est à dire une modification du classement des communes à chaque révision si les améliorations constatées ne s'inscrivent pas dans la pérennité.

VI. Délimitation infra-communale

VI-1. Principe

L'article R.211-77 du code de l'environnement dispose qu'à l'issue des procédures de concertation, puis de consultation, le préfet coordonnateur de bassin désigne les zones vulnérables par un arrêté établissant la liste des communes où elles se situent et précisant pour chaque commune si son territoire peut faire l'objet d'une délimitation infra-communale en fonction des limites des bassins versants des masses d'eau de surface.

Lors de réunion de concertation, le principe d'une délimitation infra-communale systématique des communes a été posé pour celles situées en frange des zones vulnérables. Il s'agit de limiter le nombre d'enclaves au sein des zones vulnérables. Cependant, des délimitations infra-communales pour des communes qui ne sont pas en frange de zonage, sont proposées lorsque l'enclave est préexistante et afin d'optimiser la cohérence territoriale en maximisant l'emprise de l'enclave.

VI-2. Représentation cartographique

Au stade de la consultation, le travail précis de délimitation infra-communale n'a pas encore été réalisé, il le sera ultérieurement en partenariat avec les parties prenantes dans le respect des dispositions réglementaires. Les délimitations s'appuieront sur les limites des masses d'eau de surface correspondant aux bassins versants en fonction des limites cadastrales ou des éléments topographiques pertinents.

Un arrêté de délimitation formalisera le zonage final.

Les délimitations n'étant pas arrêtées, les cartes présentées en annexe se limitent à la représentation graphique des communes qui pourraient faire l'objet d'une délimitation infra-communale, et des limites des masses d'eau de surface classante ou bien des délimitations actuellement en vigueur le cas échéant. Pour ces communes, les limites figurées ne doivent en aucun cas être considérées comme les limites des zones vulnérables révisées.

VII. Synthèse de la proposition de révision des zones vulnérables sur le bassin Rhin-Meuse

VII-1. Zonage actuel

Le zonage actuel a été établi sur la base des résultats de la 7^e campagne de mesures ; il implique 2 575 communes classées totalement ou bien partiellement, sur les 3 227 que compte le bassin Rhin-Meuse. Ce zonage avait acté une forte dégradation de la situation puisque le précédent zonage ne concernait que 1 403 communes.

VII-2. Proposition de zones vulnérables révisées

La démarche de révision des zones vulnérables telle que décrite précédemment, permet d'identifier les communes qui doivent être classées en zones vulnérables et, parmi celles-ci, celles qui peuvent faire l'objet d'une délimitation infra-communale.

Par rapport au précédent zonage, il est possible de noter une légère diminution puisque les zones vulnérables révisées concernent 2 458 communes contre 2 575 pour le zonage actuel. 41 nouvelles communes sont intégrées aux projet de zones vulnérables révisées alors que dans le même temps, 158 communes ne seraient plus intégrées.

En termes de surfaces, les surfaces agricoles³ concernées par les zones vulnérables passent de 1 261 000 ha à 1 196 000 ha, ce qui représente une diminution de 5,1 %.

Tableau de synthèse (ne concerne que les communes du bassin Rhin-Meuse) :

Département	08	52	54	55	57	67	68	88	Bassin
nombre total communes	226	41	591	319	725	514	366	445	3227

Zones vulnérables actuelles									
nombre de communes	155	41	565	319	623	361	285	226	2575
<i>dont délimitation infra-communal</i>	21	0	13	0	31	23	14	12	114

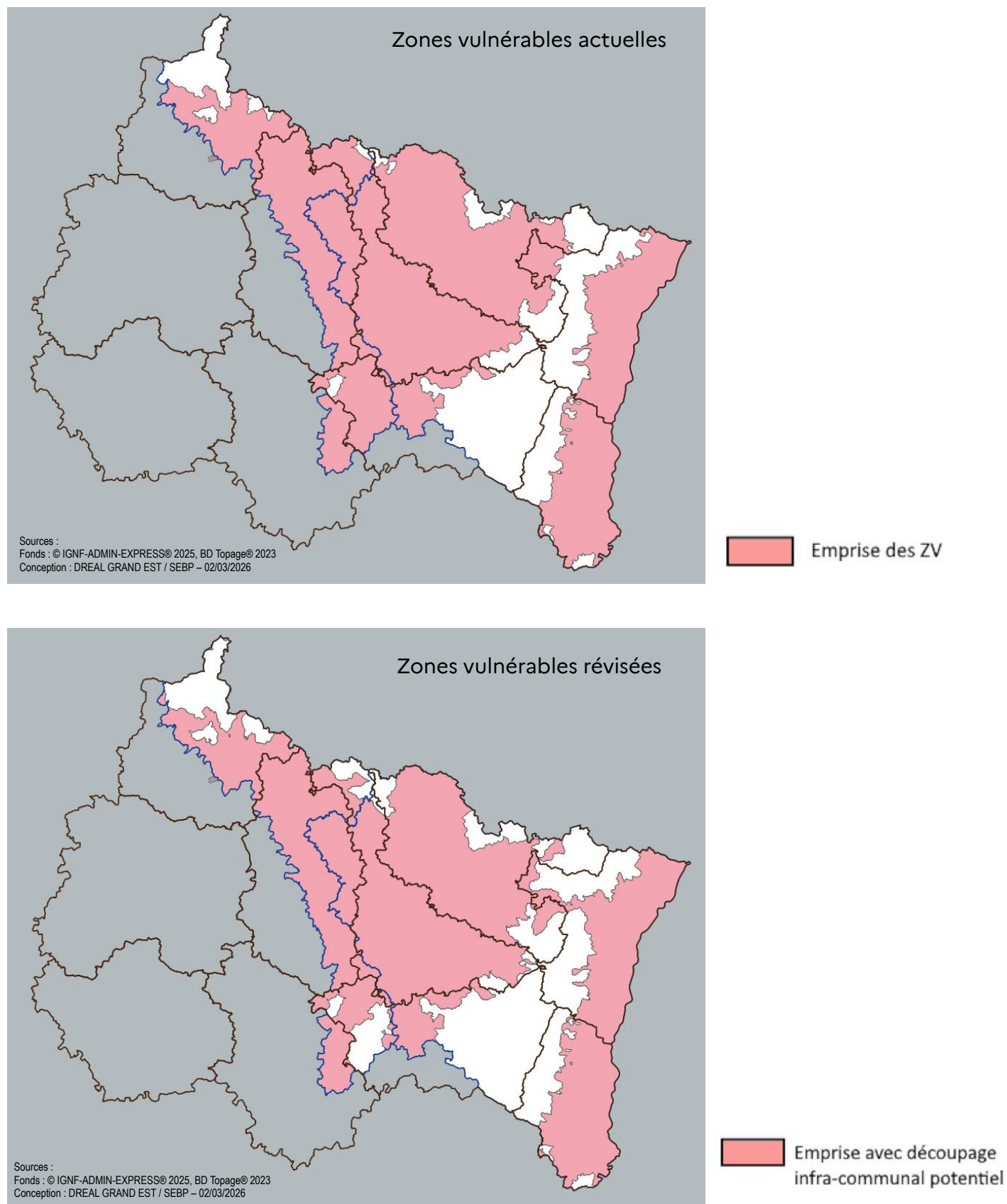
Nouvelles zones vulnérables									
nombre de communes	151	41	554	319	589	347	287	170	2458
<i>dont nouvelles</i>	7	0	9	0	9	13	3		41
nombre de communes hors ZV	75	0	37	0	136	167	79	275	769
<i>dont sorties / zonage actuel</i>	11	0	20	0	43	27	1	56	158
nombre de communes avec délimitation infra-communale possible	35	0	23	0	39	23	15	14	149

³ exprimées en Surface Agricole Utile (SAU) sur la base du Registre Parcellaire Graphique (RPG) 2023

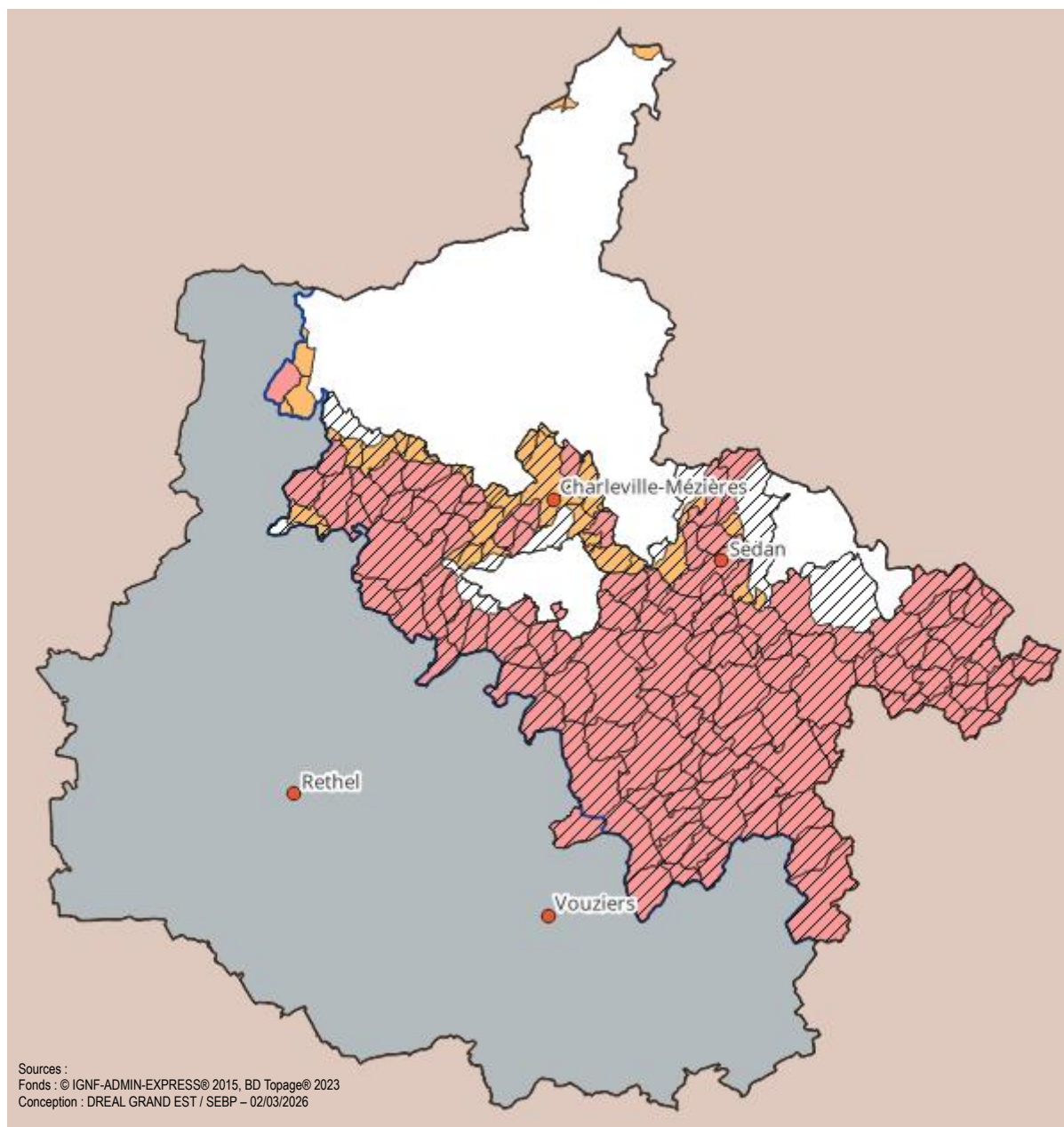
ANNEXES





Annexe 1 : Représentations cartographiques

À l'échelle du bassin hydrographique Rhin-Meuse

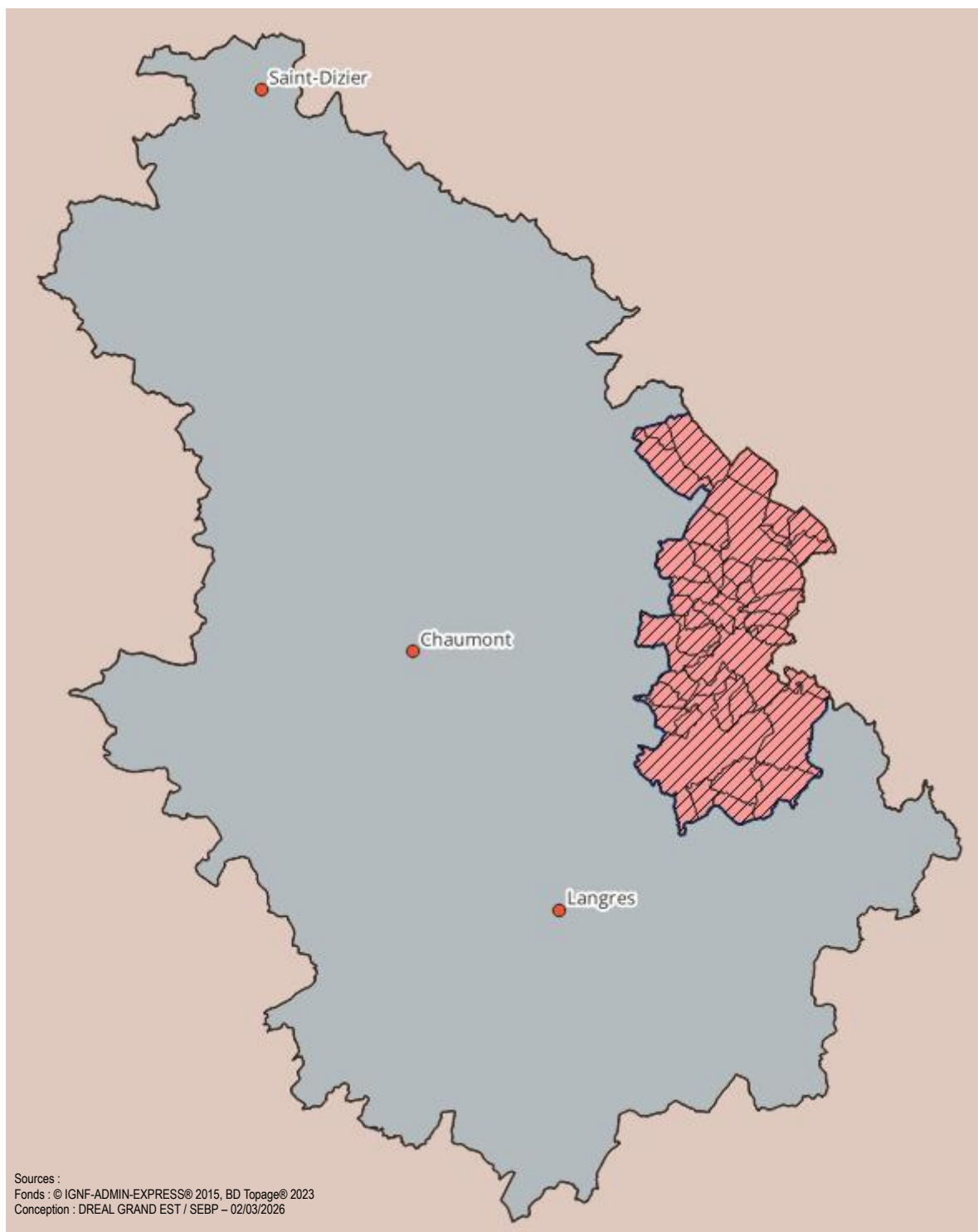






Zones vulnérables révisées - Département des Ardennes (08)



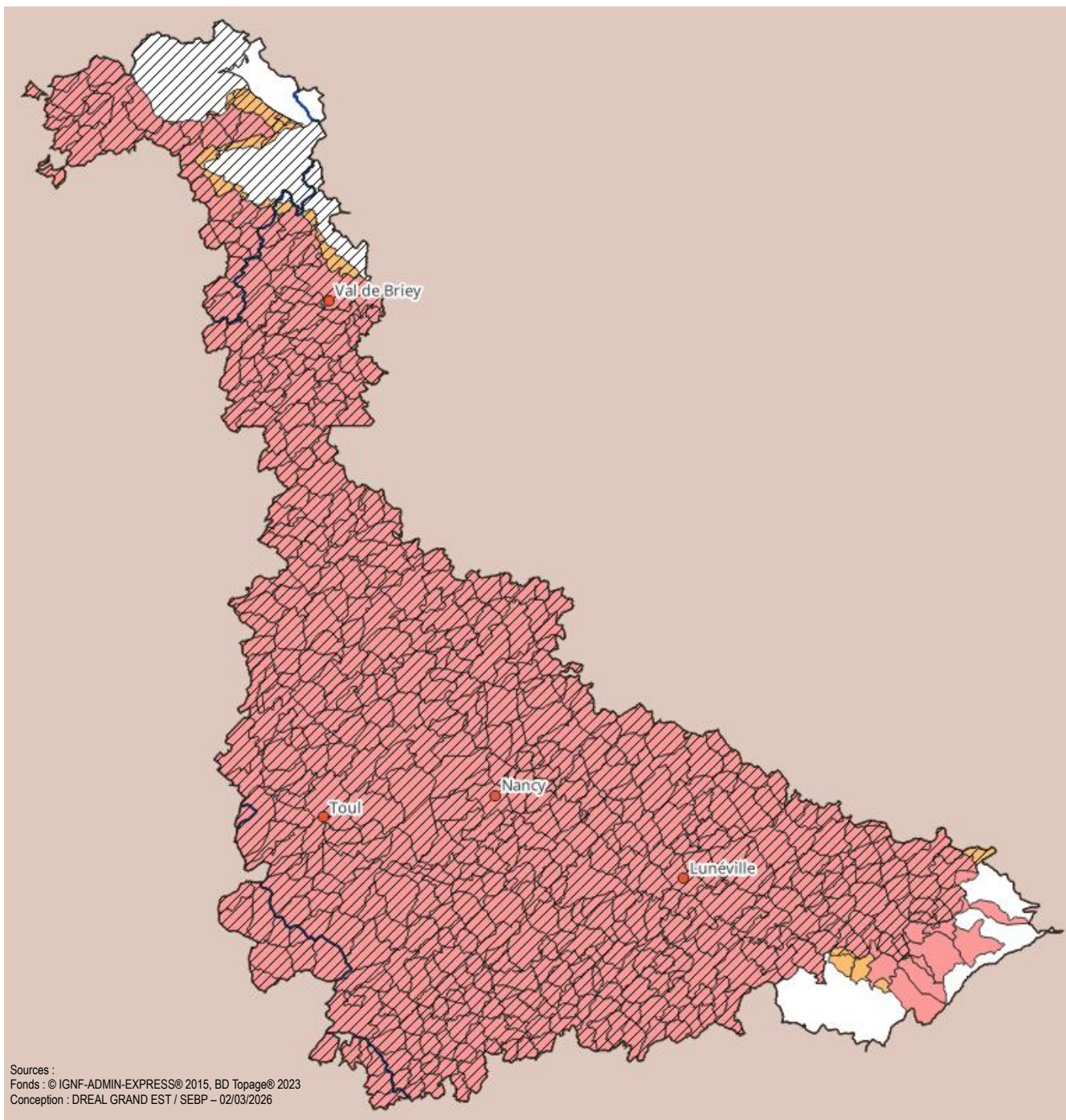
-  Limites bassin Rhin-Meuse
-  Zones vulnérables actuelles
-  Commune totalement classée
-  Commune pour laquelle un découpage infra-communal est proposé





Zones vulnérables révisées - Département de la Haute-Marne (52)



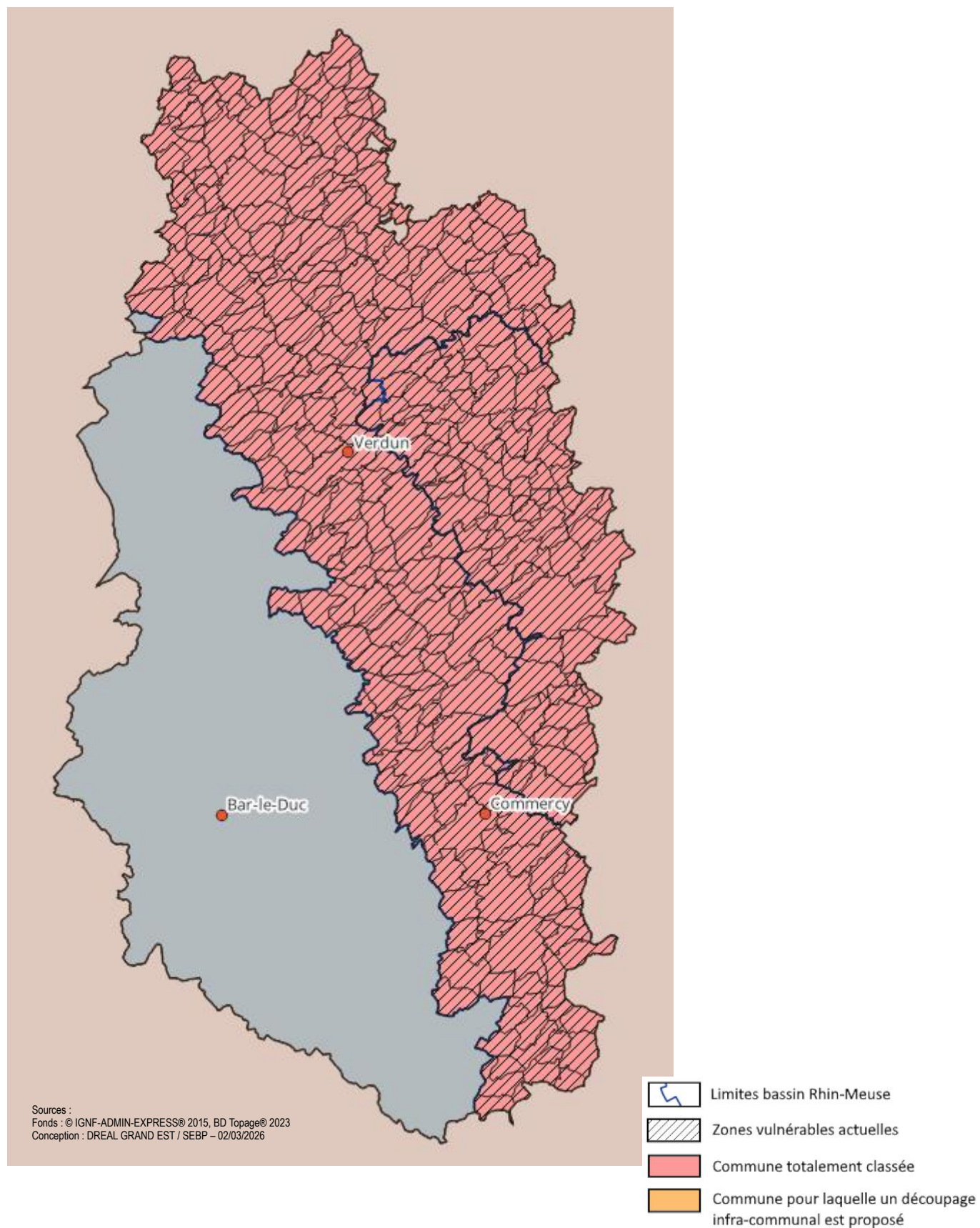
-  Limites bassin Rhin-Meuse
-  Zones vulnérables actuelles
-  Commune totalement classée
-  Commune pour laquelle un découpage infra-communal est proposé

Zones vulnérables révisées - Département de la Meurthe-et-Moselle (54)

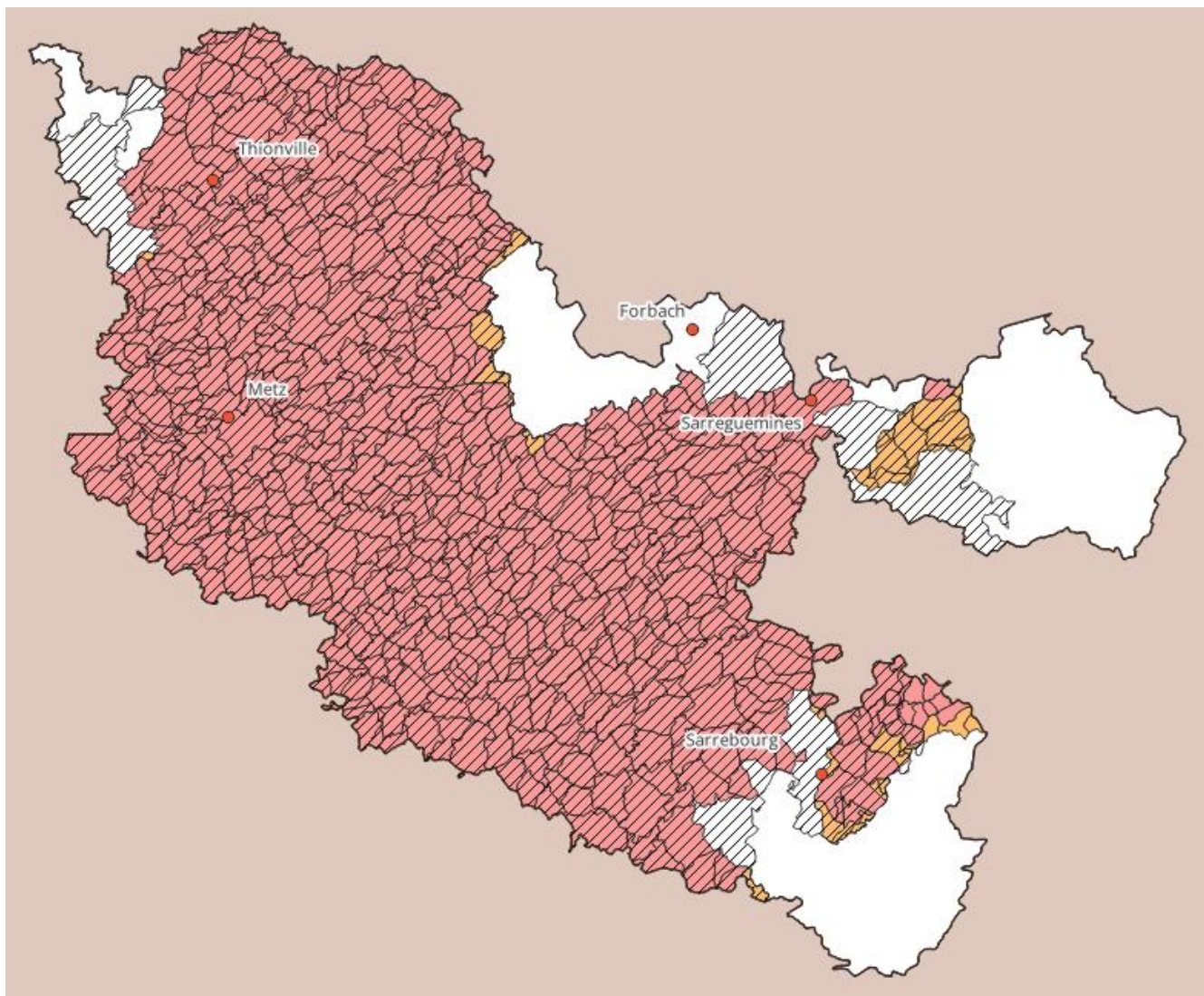






-  Limites bassin Rhin-Meuse
-  Zones vulnérables actuelles
-  Commune totalement classée
-  Commune pour laquelle un découpage infra-communal est proposé

Zones vulnérables révisées - Département de la Meuse (55)

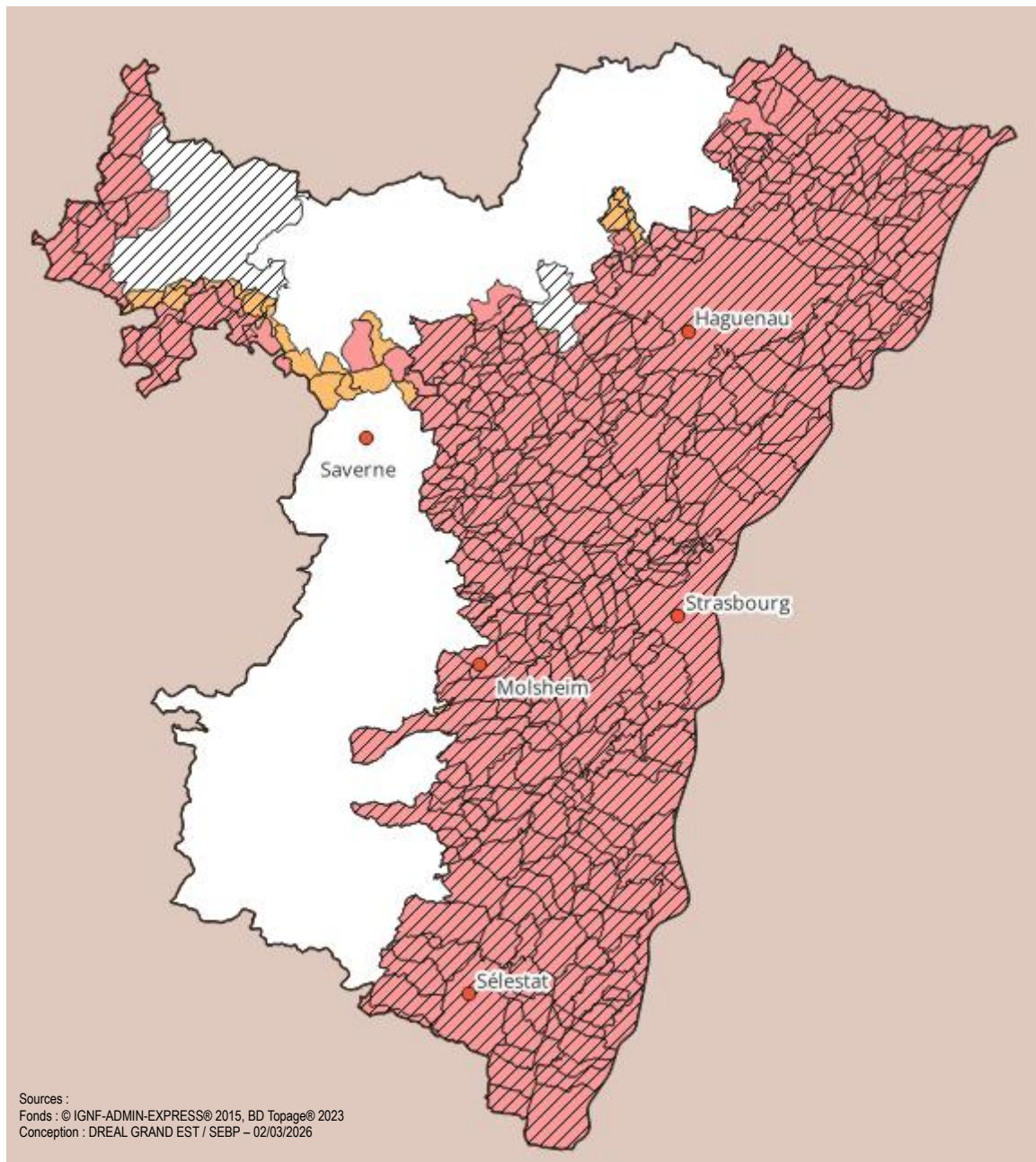






Zones vulnérables révisées - Département de la Moselle (57)



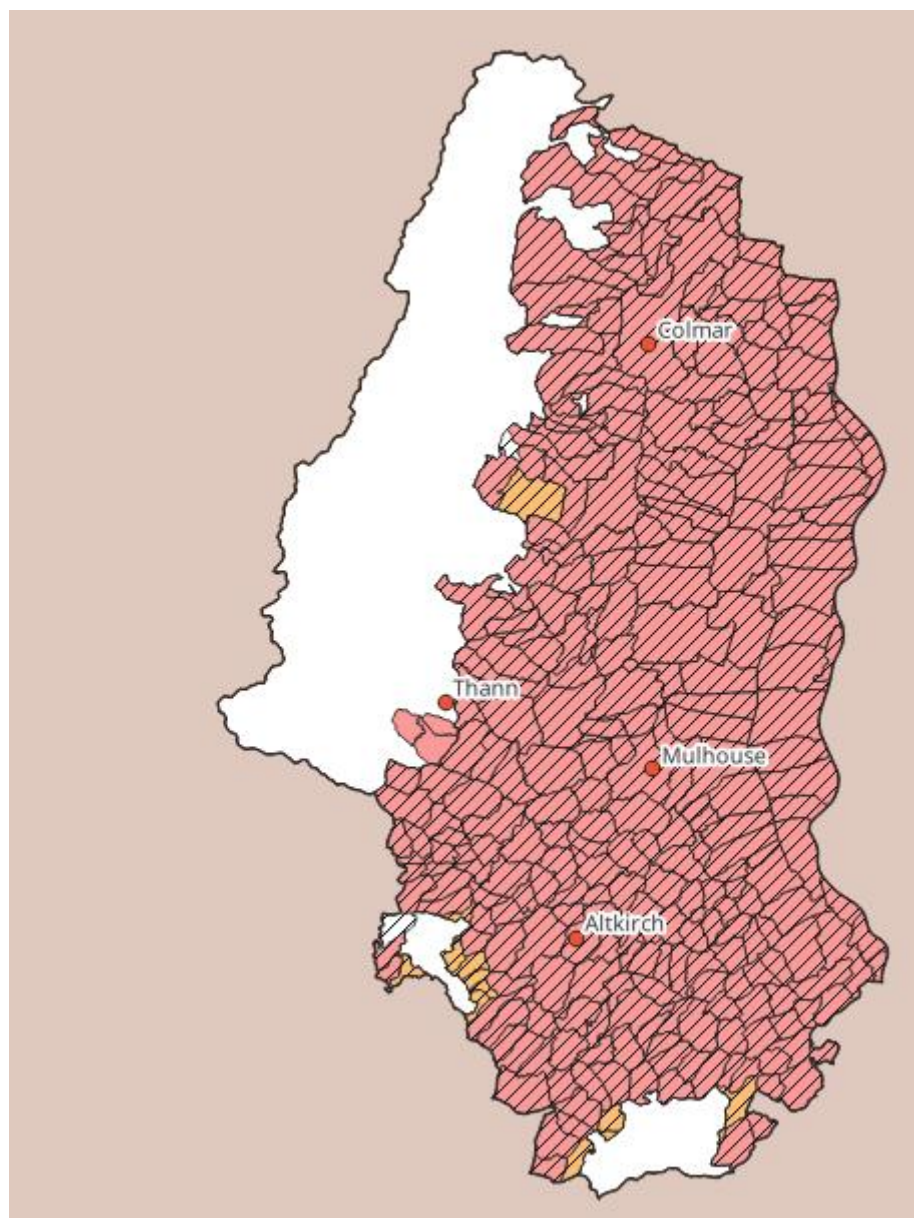
-  Limites bassin Rhin-Meuse
-  Zones vulnérables actuelles
-  Commune totalement classée
-  Commune pour laquelle un découpage infra-communal est proposé





Zones vulnérables révisées - Département du Bas-Rhin (67)



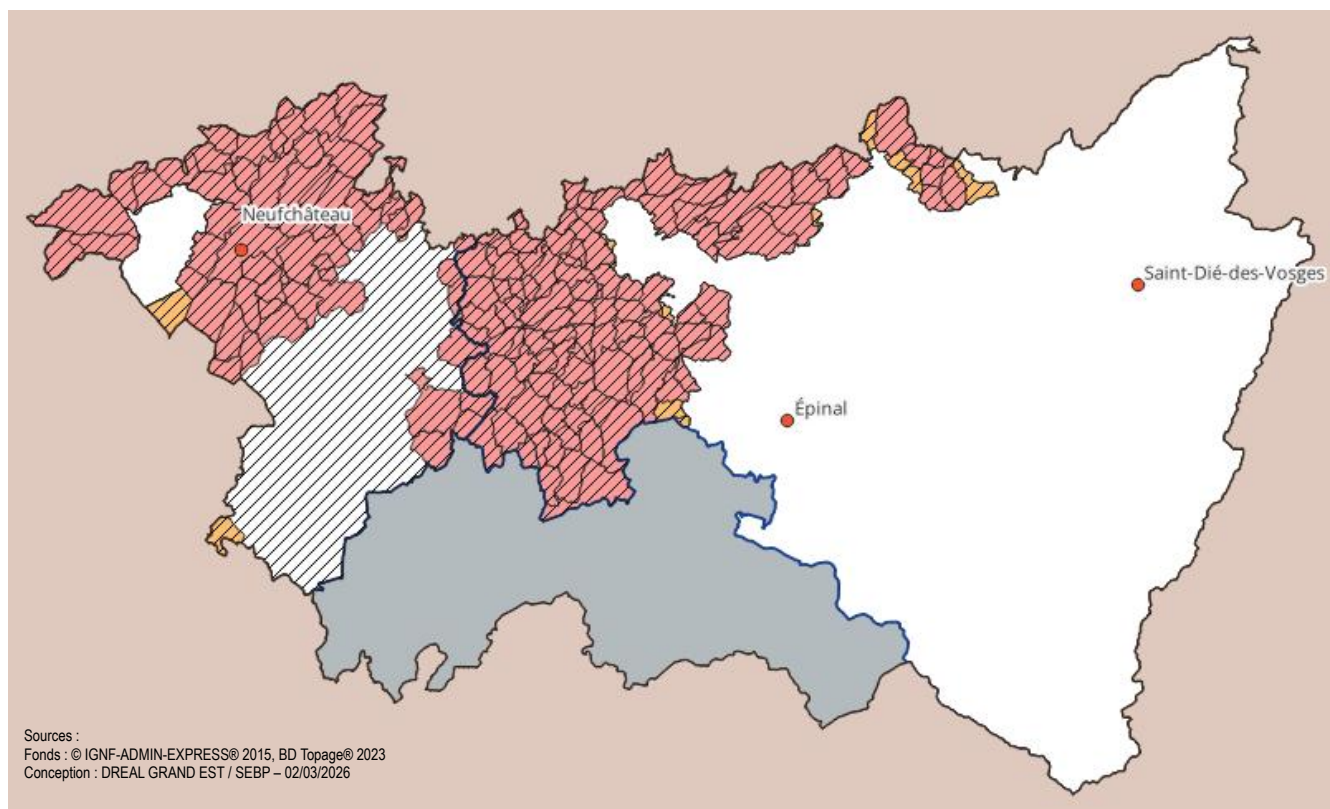
-  Limites bassin Rhin-Meuse
-  Zones vulnérables actuelles
-  Commune totalement classée
-  Commune pour laquelle un découpage infra-communal est proposé





Zones vulnérables révisées - Département du Haut-Rhin (68)



-  Limites bassin Rhin-Meuse
-  Zones vulnérables actuelles
-  Commune totalement classée
-  Commune pour laquelle un découpage infra-communal est proposé

Zones vulnérables révisées - Département des Vosges (88)



-  Limites bassin Rhin-Meuse
-  Zones vulnérables actuelles
-  Commune totalement classée
-  Commune pour laquelle un découpage infra-communal est proposé

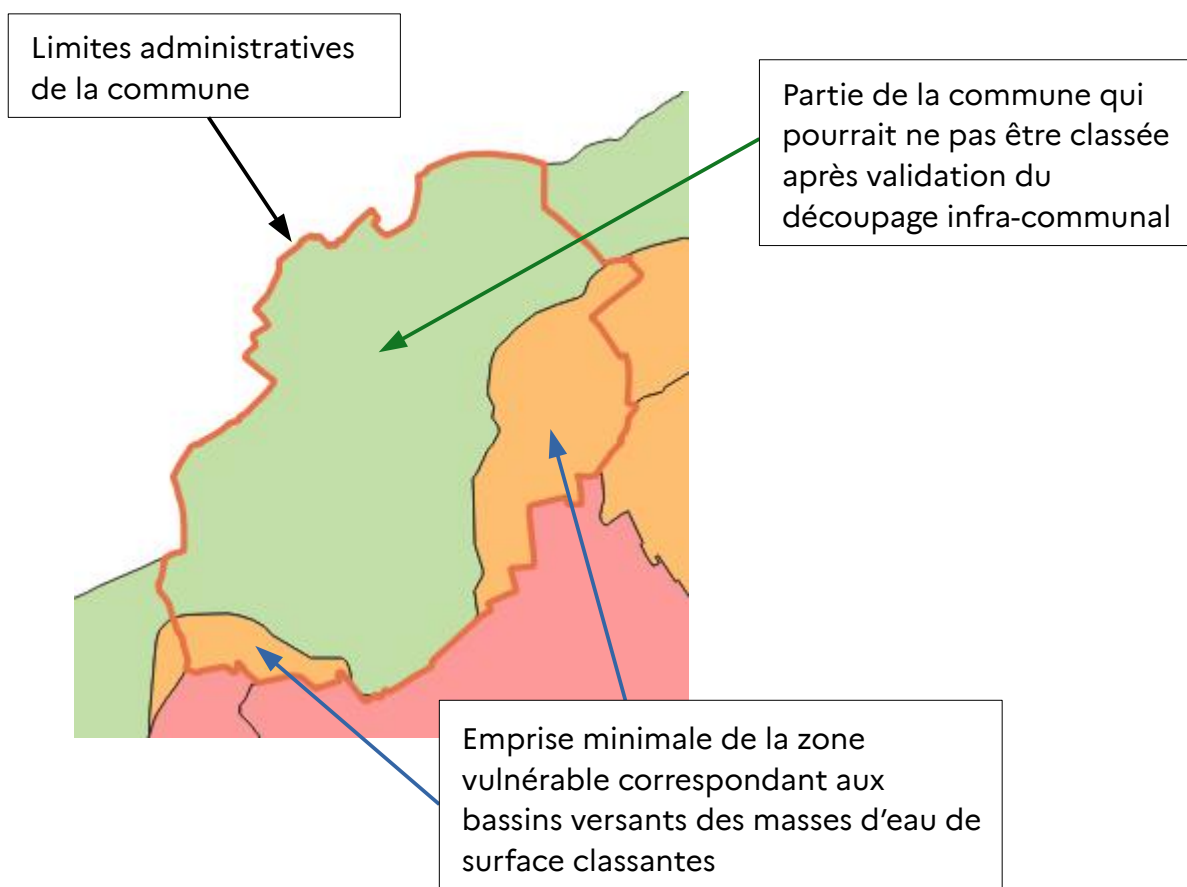
Lecture des limites de bassins versant – délimitations infra-communales

Pour les communes identifiées comme pouvant faire l'objet d'une délimitation infra-communales (figurées en orange sur les cartes précédentes), l'emprise représentée correspond aux limites des bassins versant des masses d'eau de surface atteintes par la pollution par les nitrates ou susceptibles de l'être, ou considérées comme subissant ou susceptibles de subir une eutrophisation, et non à l'emprise totale de la commune.

Lorsque la commune fait l'objet d'un découpage infra-communal dans le cadre des zones vulnérables en vigueur, cette limite est affichée si les conditions relatives au classement des masses d'eau n'ont pas évolué.

Il s'agit donc de l'emprise minimale des zones vulnérables sur la commune considérée.

Les travaux ultérieurs préciseront la limite exacte de la zone vulnérable



Nota : Les parties des communes hors zones vulnérables prévisionnelles (zone en vert ci-dessus) ne sont pas figurées sur les cartes précédentes

Annexe 2 : Masses d'eau souterraines atteintes par la pollution par les nitrates ou susceptibles de l'être.

Code de la masse d'eau	Nom de la masse d'eau	Classante 7ème campagne de surveillance	Classante 8ème campagne de surveillance
FRB1G107	Domaine du Lias et du Keuper du plateau lorrain versant Meuse	compartmentée	non classante
FRB1G109	Calcaires du Dogger versant Meuse nord	majoritairement classante, avec compartimentation	majoritairement classante, avec compartimentation
FRB1G111	Calcaires du Dogger versant Meuse sud	majoritairement classante, avec compartimentation	classante
FRB1G112	Grès d'Hettange et formations gréseuses et argileuses du Lias et du Keuper	majoritairement non classante, avec compartimentation	majoritairement non classante, avec compartimentation
FRB1G113	Calcaires des côtes de Meuse de l'Oxfordien et du Kimméridgien et argiles du Callovo-Oxfordien	majoritairement classante, avec compartimentation	majoritairement classante, avec compartimentation
FRB1G115	Alluvions de la Meuse et de ses affluents	compartmentée	compartmentée
FRB1G119	Socle du massif ardennais	non classante	non classante
FRCG101	Nappe d'Alsace, Pliocène de Haguenau et Oligocène	majoritairement classante, avec compartimentation	majoritairement classante, avec compartimentation
FRCG102	Sundgau et Jura alsacien	majoritairement classante, avec compartimentation	majoritairement classante, avec compartimentation
FRCG103	Socle du massif vosgien	non classante	non classante
FRCG104	Grès du Trias inférieur au sud de la faille de Vittel	non classante	non classante
FRCG105	Grès du Trias inférieur au nord de la faille de Vittel	majoritairement non classante, avec compartimentation	majoritairement non classante, avec compartimentation
FRCG106	Calcaires et argiles du Muschelkalk	majoritairement non classante, avec compartimentation	majoritairement non classante, avec compartimentation
FRCG108	Domaine du Lias et du Keuper du plateau lorrain versant Rhin	classante	classante
FRCG110	Calcaires du Dogger des côtes de Moselle versant Rhin	majoritairement classante, avec compartimentation	majoritairement classante, avec compartimentation
FRCG114	Alluvions de la Meurthe, de la Moselle et de leurs affluents	compartmentée	compartmentée
FRCG116	Réservoir minier du bassin ferrifère lorrain de Briey-Longwy	non classante	non classante
FRCG117	Champ de fractures alsacien de Saverne	majoritairement non classante, avec compartimentation	majoritairement non classante, avec compartimentation
FRCG118	Grès du Trias inférieur du bassin houiller lorrain	non classante	non classante

Annexe 3 : Masses d'eau de surface atteintes par la pollution par les nitrates ou susceptibles de l'être, ou considérées comme subissant, ou susceptibles de subir une eutrophisation.

Code de la masse d'eau	Nom de la masse d'eau	Classante 7ème campagne de surveillance	Classante 8ème campagne de surveillance
FRB1R470	MEUSE 1	oui	oui
FRB1R471	MEUSE 2	oui	oui
FRB1R472	MEUSE 3	oui	oui
FRB1R473	MEUSE 4	oui	oui
FRB1R474	MEUSE 5	oui	oui
FRB1R475	MEUSE 6	oui	oui
FRB1R476	MEUSE 7	oui	oui
FRB1R477	MEUSE 8	non	non
FRB1R484	FLAMBART	oui	oui
FRB1R485	MOUZON 1	oui	non
FRB1R486	MOUZON 2	oui	non
FRB1R487	ANGER	oui	non
FRB1R488	RUISSEAU DE SAUVILLE	oui	non
FRB1R489	BANI	oui	non
FRB1R490	SAONNELLE 1	non	non
FRB1R491	SAONNELLE 2	non	non
FRB1R492	VAIR 1	oui	non
FRB1R493	VAIR 2	oui	non
FRB1R494	VAIR 3	oui	oui
FRB1R495	VRAINE	oui	non
FRB1R496	FREZELLE	oui	oui
FRB1R497	RUISSEAU DES ROISES	oui	oui
FRB1R498	RUISSEAU DE RUPPES	oui	oui
FRB1R499	NOUE DE BUREY	oui	oui
FRB1R500	RUISSEAU DE FRAGNE	oui	oui
FRB1R501	RUISSEAU D'AMANTY	oui	oui
FRB1R502	RUISSEAU DE MONTIGNY	oui	oui
FRB1R503	AROFFE 1	oui	oui
FRB1R504	AROFFE 2	oui	oui
FRB1R505	AROFFE 3	oui	oui
FRB1R506	RUISSEAU DU MOULIN	oui	non
FRB1R507	MEHOLLE	oui	oui
FRB1R508	FAUX	oui	oui
FRB1R509	RUISSEAU DE CHONVILLE	oui	oui
FRB1R510	RUISSEAU DE MARBOTTE	oui	oui
FRB1R511	RUISSEAU DE MONT	oui	oui
FRB1R512	ROYAT	oui	non
FRB1R513	RUISSEAU DE MARSOUPE	oui	oui
FRB1R514	RUISSEAU DE REHAU	oui	oui
FRB1R515	CREUE	oui	oui

Code de la masse d'eau	Nom de la masse d'eau	Classante 7ème campagne de surveillance	Classante 8ème campagne de surveillance
FRB1R516	RUISSEAU DE HAMBOQUIN	oui	non
FRB1R517	RUISSEAU DES ORMES	oui	oui
FRB1R518	RUISSEAU DE VAUX	oui	oui
FRB1R519	RUISSEAU DE THILLOMBOIS	oui	oui
FRB1R520	RUISSEAU DE RUPT	oui	oui
FRB1R521	RUISSEAU DE RECOURT	oui	oui
FRB1R522	RUISSEAU DE BILLONNEAU	oui	oui
FRB1R523	RUISSEAU DE LA DIEUE	oui	non
FRB1R524	RUISSEAU DU FRANC-BAN	oui	oui
FRB1R525	RUISSEAU DE BELRUPT	oui	oui
FRB1R526	SCANCE	oui	oui
FRB1R527	RUISSEAU DE FROMEREVILLE	oui	oui
FRB1R528	RUISSEAU DE BAMONT	oui	oui
FRB1R529	RUISSEAU DE FORGES	oui	oui
FRB1R530	RUISSEAU DE GUEROVILLE	oui	oui
FRB1R531	RUISSEAU DU WASSIEU	oui	oui
FRB1R532	DOUA	oui	non
FRB1R533	WISEPPE	oui	non
FRB1R534	ANDON BRAS-NORD	oui	oui
FRB1R535	RUISSEAU DE BRADON	oui	non
FRB1R536	RUISSEAU DU LAGE	oui	non
FRB1R537	WAME	oui	non
FRB1R538	RUISSEAU DE BEAUMONT EN ARGONNE	oui	oui
FRB1R539	RUISSEAU DE MOULINS	oui	oui
FRB1R540	RUISSEAU DE YONCQ	oui	oui
FRB1R541	CHIERS 1	oui	non
FRB1R544	MOULAIN 1	non	non
FRB1R545	MOULAIN 2	non	non
FRB1R547	CRUSNES 2	oui	oui
FRB1R548	DORLON	oui	oui
FRB1R549	BASSE VIRE	oui	non
FRB1R550	OTHAIN 1	oui	oui
FRB1R551	OTHAIN 2	oui	oui
FRB1R552	OTHAIN 3	oui	oui
FRB1R553	CHABOT	oui	non
FRB1R554	THONNE 1	oui	oui
FRB1R555	THONNE 2	oui	oui
FRB1R556	LOISON 1	oui	oui
FRB1R557	LOISON 2	oui	oui
FRB1R558	AZANNE	oui	non
FRB1R559	RUISSEAU DE BRACONRUPT	oui	non
FRB1R560	RUISSEAU DE BAALON	oui	non
FRB1R561	RUISSEAU DE BIEVRE	oui	non
FRB1R562	MARCHE	oui	non
FRB1R563	RUISSEAU DE PRELE	oui	non
FRB1R564	RUISSEAU DE L'AULNOIS	non	non

Code de la masse d'eau	Nom de la masse d'eau	Classante 7ème campagne de surveillance	Classante 8ème campagne de surveillance
FRB1R565	RUISSEAU DE NONNE	oui	non
FRB1R566	RUISSEAU DE POURU	non	non
FRB1R567	RUISSEAU DE MAGNE	non	non
FRB1R568	RULE	non	non
FRB1R569	RUISSEAU DE LA GIVONNE	oui	non
FRB1R570	ENNEMANE	oui	oui
FRB1R571	RUISSEAU DE THELONNE	oui	oui
FRB1R572	VRIGNE 1	non	non
FRB1R573	VRIGNE 2	non	non
FRB1R574	BAR	non	non
FRB1R575	RUISSEAU DE BAIRON	non	non
FRB1R576	RUISSEAU DE BOUTANCOURT	non	non
FRB1R577	RUISSEAU DU PIERGE	non	non
FRB1R578	VENCE	non	non
FRB1R579	RUISSEAU DES REJETS	oui	oui
FRB1R581	SORMONNE 2	non	non
FRB1R582	THIN	oui	oui
FRB1R583	RUISSEAU DE THIS	oui	oui
FRB1R584	GOUTELLE	non	non
FRB1R585	SEMOY	non	non
FRB1R586	JOLY	non	non
FRB1R587	RUISSEAU DE ST-JEAN (AFFL. SEMOY)	non	non
FRB1R588	RUISSEAU DE FAU 1	non	non
FRB1R589	RUISSEAU DE FAU 2	non	non
FRB1R590	RUISSEAU DE FAU 3	non	non
FRB1R591	RUISSEAU DE MAUBY	non	non
FRB1R592	RUISSEAU DE LA FALIGEE	non	non
FRB1R593	RUISSEAU DES MOULINS	non	non
FRB1R594	RUISSEAU DES MANISES	non	non
FRB1R595	ALYSE	non	non
FRB1R596	MORON	non	non
FRB1R597	RUISSEAU DE LA FONTAINE AUX BAIRONS	non	non
FRB1R598	RISDOUX	non	non
FRB1R599	VIROIN 1	non	non
FRB1R600	VIROIN 2	non	non
FRB1R601	DELUVE	non	non
FRB1R602	RUISSEAU DE LIRE	non	non
FRB1R603	RUISSEAU DE PRAILES	non	oui
FRB1R604	HOUILLE	non	non
FRB1R605	HULLE	non	non
FRB1R606	RUISSEAU DE SCHELOUPE	non	non
FRB1R607	RUISSEAU DE MASSEMBRE	non	oui
FRB1R608	RUISSEAU DE FIENNE	non	non
FRB1R700	PIENNE	oui	oui
FRB1R701	CRUSNES 1	oui	non
FRB1R718	AUDRY	oui	oui

Code de la masse d'eau	Nom de la masse d'eau	Classante 7ème campagne de surveillance	Classante 8ème campagne de surveillance
FRB1R719	SORMONNE 1	non	oui
FRB1R722	CHIERS 2	oui	oui
FRB1R723	CHIERS 3	oui	non
FRCR1	RHIN 1	non	non
FRCR10	CANAL DE HUNINGUE	non	non
FRCR100	BECHINE	non	non
FRCR101	URE	non	non
FRCR102	WALBACH	non	non
FRCR103	SAMBACH	non	non
FRCR104	STRENGBACH	non	non
FRCR106	BLIND	oui	oui
FRCR107	HORGIESSEN	non	non
FRCR108	ORCHBACH	oui	oui
FRCR109	FORSTLACH	non	non
FRCR110	KRUMMLACH	non	non
FRCR112	GIESSEN 1	non	non
FRCR113	GIESSEN 2	non	non
FRCR114	GIESSEN 3	non	non
FRCR115	LIEPVRETTE 1	non	non
FRCR116	LIEPVRETTE 2	non	non
FRCR117	LIEPVRETTE 3	non	non
FRCR118	ROMBACH	non	non
FRCR119	AUBACH	non	oui
FRCR120	HANFGRABEN	oui	oui
FRCR121	MAERDERGRABEN	non	non
FRCR123	ZEMBS	oui	oui
FRCR125	ANDLAU 1	non	non
FRCR126	ANDLAU 2	non	non
FRCR127	SCHEER	non	non
FRCR128	KIRNECK 1	non	non
FRCR129	KIRNECK 2	non	non
FRCR13	CANAL D'IRRIGATION DE LA HARDT	non	non
FRCR130	DARSBACH	non	non
FRCR131	EHN 1	non	non
FRCR132	EHN 2	oui	non
FRCR133	EHN 3	oui	non
FRCR134	EHN 4	oui	oui
FRCR135	ROSENMEER	oui	oui
FRCR136	VIEIL ERGELSENBACH	oui	oui
FRCR137	RUISSEAU D'ALBET	non	non
FRCR138	RUISSEAU DE FRAMONT	non	non
FRCR139	BARENBACH	non	non
FRCR14	RIGOLE DE WIDENSOHLEN	oui	oui
FRCR140	BASS DE RUSS	non	non
FRCR141	NETZENBACH	non	non
FRCR142	HASEL	non	non

Code de la masse d'eau	Nom de la masse d'eau	Classante 7ème campagne de surveillance	Classante 8ème campagne de surveillance
FRCR143	MAGEL	non	non
FRCR145	MOSSIG 1	non	non
FRCR146	MOSSIG 2	non	non
FRCR147	BRAS D'ALTORF	non	non
FRCR149	MUHLBACH	oui	oui
FRCR15	CANAL VAUBAN	non	non
FRCR150	RHIN TORTU	non	non
FRCR151	SOUFFEL	oui	oui
FRCR152	MODER 1	non	non
FRCR153	MODER 2	non	non
FRCR154	MODER 3	oui	non
FRCR155	MODER 4	oui	non
FRCR156	MODER 5	non	non
FRCR157	SAUER 1	non	non
FRCR16	ILL 1	non	non
FRCR160	SAUER 3	non	non
FRCR161	ROTHBACH 1	non	non
FRCR162	ROTHBACH 2	non	non
FRCR163	WAPPACHGRABEN	oui	oui
FRCR164	ZINSEL DU NORD 1	non	non
FRCR165	ZINSEL DU NORD 2	non	non
FRCR166	ZINSEL DU NORD 3	non	non
FRCR167	FALKENSTEINBACH 1	non	non
FRCR168	FALKENSTEINBACH 2	non	non
FRCR169	SCHWARZBACH (AFFL. FALKENSTEINBACH)	non	non
FRCR17	ILL 2	oui	oui
FRCR170	LOMDGRABEN	oui	non
FRCR171	ROTHBACH	non	non
FRCR172	WASCHGRABEN	oui	non
FRCR173	KESSELGRABEN	non	non
FRCR174	ZORN 1	non	non
FRCR175	ZORN 2	non	non
FRCR176	ZORN 3	non	non
FRCR177	ZORN 4	non	non
FRCR178	ZORN 5	non	non
FRCR179	ZORN 6	oui	oui
FRCR18	ILL 3	non	oui
FRCR180	ZINSEL DU SUD 1	non	oui
FRCR181	ZINSEL DU SUD 2	non	oui
FRCR182	BAARENBACH (AFFL. ZORN)	non	non
FRCR183	RUISSEAU DE LA FONTAINE MELANIE	non	non
FRCR184	MICHELBACH (AFFL. ZORN)	non	non
FRCR186	REHBACH	non	non
FRCR187	NIEDERBACHEL	non	non
FRCR188	FISCHBACH	non	non
FRCR189	GRIESBAECHEL	non	non

Code de la masse d'eau	Nom de la masse d'eau	Classante 7ème campagne de surveillance	Classante 8ème campagne de surveillance
FRCR19	ILL 4	non	non
FRCR190	MOSSEL	non	non
FRCR191	LIENBACH	oui	oui
FRCR192	LITTENHEIM	oui	oui
FRCR193	ROHRBACH	oui	oui
FRCR194	BACHGRABEN	oui	oui
FRCR195	MINVERSHEIMERBACH	oui	non
FRCR196	SALTENBACH	oui	oui
FRCR197	LANDGRABEN	non	non
FRCR199	EBERBACH	oui	oui
FRCR2	RHIN 2	non	non
FRCR20	ILL 5	non	non
FRCR200	STEINBACH (AFFL. SAUER)	non	non
FRCR201	SCHMELZBACH	non	non
FRCR202	SOULZBACH	non	non
FRCR203	BRUMBACH	non	non
FRCR204	MIRGRABEN	non	non
FRCR204	MIRGRABEN	non	non
FRCR205	SELTZBACH	non	oui
FRCR207	LAUTER	non	non
FRCR208	MOSELLE 1	non	non
FRCR209	MOSELLE 2	non	non
FRCR21	ILL 6	non	non
FRCR210	MOSELLE 3	non	non
FRCR211	MOSELLE 4	non	non
FRCR212	MOSELLE 5	non	non
FRCR213	MOSELLE 6	oui	oui
FRCR218	RUISSEAU DES CHARBONNIERS	non	non
FRCR219	RUISSEAU DU MENIL	non	non
FRCR22	ILL 7	non	non
FRCR220	DESSUS DE RUPT	non	non
FRCR221	RUISSEAU DE REHEREY	non	non
FRCR223	MOSELOTTE 2	non	non
FRCR224	MOSELOTTE 3	non	non
FRCR225	CLEURIE	non	non
FRCR226	RUISSEAU DE SEUX	non	non
FRCR227	VOLOGNE 1	non	non
FRCR228	VOLOGNE 2	non	non
FRCR229	VOLOGNE 3	non	non
FRCR23	LUCELLE	non	non
FRCR230	NEUNE	non	non
FRCR231	RUISSEAU DE HERPELMONT	non	non
FRCR232	BARBA	non	non
FRCR233	NICHE	non	non
FRCR234	RUISSEAU DES NAUVES	non	non
FRCR235	RUISSEAU D'ARGENT	non	non

Code de la masse d'eau	Nom de la masse d'eau	Classante 7ème campagne de surveillance	Classante 8ème campagne de surveillance
FRCR236	RUISSEAU DE SOBA	non	non
FRCR237	RUISSEAU DE RAINJUMENIL	non	non
FRCR238	RUISSEAU D'OLIMA	non	non
FRCR239	ST-OGER	non	non
FRCR24	BIRSIG	oui	oui
FRCR240	DURBION 1	non	non
FRCR241	DURBION 2	non	non
FRCR242	AVIERE	non	non
FRCR243	PORTIEUX	non	oui
FRCR244	RUISSEAU DE LA FORET	non	non
FRCR246	MADON 1	oui	oui
FRCR247	MADON 2	oui	oui
FRCR248	MADON 3	oui	oui
FRCR249	MADON 4	oui	oui
FRCR25	AUGRABEN 1	oui	oui
FRCR250	EURON	oui	oui
FRCR251	MEXET	oui	non
FRCR252	RUISSEAU DU MOULIN D'ORVILLERS	oui	oui
FRCR253	GITTE	oui	oui
FRCR254	RUISSEAU DE L'ILLON	oui	oui
FRCR255	EAU DE LA VILLE	oui	oui
FRCR256	ROBERT	oui	oui
FRCR257	RUISSEAU DE VROUILLE	oui	oui
FRCR258	SAULE	oui	non
FRCR259	VAL D'AROL	oui	oui
FRCR26	AUGRABEN 2	non	non
FRCR260	RUISSEAU DES PIERRES	oui	oui
FRCR261	RUISSEAU DU XOUILLO	oui	non
FRCR262	COLON	non	non
FRCR263	BEAULONG	oui	oui
FRCR264	RUISSEAU DE CORNAPRE	oui	oui
FRCR265	REVAU	oui	oui
FRCR266	RUISSEAU DE LA VERMILLERE	oui	oui
FRCR267	BRENON	oui	oui
FRCR268	RUISSEAU D'ATHENAY	oui	oui
FRCR269	RUISSEAU DE VITERNE	oui	oui
FRCR27	RUISSEAU DE NEUWILLER	oui	oui
FRCR270	RUISSEAU SAINTE-ANNE	non	non
FRCR271	RUISSEAU DE L'AROT	non	non
FRCR272	BOUVADE	oui	oui
FRCR273	RUISSEAU DE LA QUEUE	oui	oui
FRCR274	INGRESSIN	oui	non
FRCR275	TERROUIN	oui	oui
FRCR276	LONGEAU (AFFL. TERROUIN)	oui	oui
FRCR277	MEURTHER 1	non	non
FRCR278	MEURTHER 2	non	non

Code de la masse d'eau	Nom de la masse d'eau	Classante 7ème campagne de surveillance	Classante 8ème campagne de surveillance
FRCR279	MEURTHE 3	non	non
FRCR28	ALTE-BACH	oui	oui
FRCR280	MEURTHE 4	non	non
FRCR281	MEURTHE 5	non	non
FRCR282	MEURTHE 6	non	non
FRCR283	MEURTHE 7	non	non
FRCR284	VEZOUZE 1	non	non
FRCR285	VEZOUZE 2	oui	oui
FRCR286	VEZOUZE 3	oui	non
FRCR287	MORTAGNE 1	non	non
FRCR288	MORTAGNE 2	non	non
FRCR289	MORTAGNE 3	non	non
FRCR29	SAURENTZ	oui	oui
FRCR290	FAVE	non	non
FRCR291	MORTE (AFFL. FAVE)	non	non
FRCR292	TAINTROUE	non	non
FRCR293	HURE	non	non
FRCR294	VALDANGE	non	non
FRCR295	RABODEAU	non	non
FRCR296	PLAINE 1	non	non
FRCR297	PLAINE 2	non	non
FRCR298	RUISSEAU DES GRANDS FINS	non	non
FRCR299	RUISSEAU DE MONCELLE	non	non
FRCR3	RHIN 3	non	non
FRCR30	WEIHERBACHGRABEN	oui	oui
FRCR300	RUISSEAU DU BOURUPT	non	non
FRCR301	MAZUROT	non	non
FRCR302	RUISSEAU DES FAUCHEES	oui	non
FRCR303	BLETTE 1	non	oui
FRCR304	BLETTE 2	oui	oui
FRCR305	VERDURETTE 1	non	oui
FRCR306	VERDURETTE 2	oui	oui
FRCR307	RUISSEAU DES AMIS	oui	non
FRCR308	LAXAT	oui	oui
FRCR309	ARENTELE	non	non
FRCR31	MUHLBACH DE LA HARDT	non	non
FRCR310	PADOZEL	non	non
FRCR311	RUISSEAU DE LA PRAIRIE	non	non
FRCR312	RUISSEAU DES MONTAUX	non	non
FRCR313	RUISSEAU DE LA NAUVE	non	non
FRCR314	RUISSEAU DE NARBOIS	non	oui
FRCR315	RUISSEAU DE BELVITTE	oui	oui
FRCR316	RUISSEAU DE MORANVILLER	oui	non
FRCR317	RUISSEAU DE DAMELEVIÈRES	oui	oui
FRCR318	RUISSEAU DE CLOS PRES	non	non
FRCR319	RUISSEAU DE LA VOIVRE	non	non

Code de la masse d'eau	Nom de la masse d'eau	Classante 7ème campagne de surveillance	Classante 8ème campagne de surveillance
FRCR32	MUHLBACH DE SCHOENAU	non	non
FRCR320	SANON 1	oui	oui
FRCR321	SANON 2	oui	oui
FRCR322	GRAND RU	oui	oui
FRCR323	RUISSEAU DE FOSSATE	oui	oui
FRCR324	RUISSEAU DU SOUCHE	oui	oui
FRCR325	RUISSEAU DE L'ETANG DE SERRE	oui	oui
FRCR326	PETIT RHONE	oui	non
FRCR327	ROANNE	oui	oui
FRCR328	RUISSEAU DE L'ETANG	oui	oui
FRCR329	RUISSEAU DE GREMILLON	oui	oui
FRCR33	ISCHERT	non	non
FRCR330	RUISSEAU DES ETANGS DE CHAMPIGNEULLES	non	non
FRCR331	AMEZULE	oui	oui
FRCR332	SEILLE 1	oui	oui
FRCR333	SEILLE 2	oui	oui
FRCR334	SEILLE 3	oui	oui
FRCR335	SEILLE 4	oui	oui
FRCR336	MAUCHERE	oui	oui
FRCR337	NATAGNE	oui	oui
FRCR338	ESCHE 1	oui	oui
FRCR339	ESCHE 2	oui	oui
FRCR34	BRUNNWASSER	non	non
FRCR340	MORTE (AFFL. MOSELLE)	oui	non
FRCR341	RUISSEAU DE GRAND RUPT	oui	non
FRCR342	RUISSEAU DE TREY	oui	non
FRCR343	RUPT DE MAD 1	oui	oui
FRCR344	RUPT DE MAD 2	oui	oui
FRCR345	RUPT DE MAD 3	oui	oui
FRCR346	MADINE 1	oui	oui
FRCR347	MADINE 2	oui	non
FRCR348	RUISSEAU DE LA TUILERIE	oui	oui
FRCR349	RUPT (LE)	oui	oui
FRCR35	MUHLBACH DE GERSTHEIM	oui	non
FRCR350	RUISSEAU DU SOIRON	oui	oui
FRCR351	RUISSEAU DE GORZE 1	oui	oui
FRCR352	RUISSEAU DE GORZE 2	oui	oui
FRCR353	MANCE	oui	oui
FRCR354	RUISSEAU DE MONTVAUX	oui	oui
FRCR355	RUISSEAU DE L'ETANG DE NOLWEIHER	oui	oui
FRCR356	RUISSEAU DE GUEBLANGE	oui	oui
FRCR357	RUISSEAU DE LA FLOTTE	oui	oui
FRCR358	LOUTRE NOIRE	oui	oui
FRCR359	RUISSEAU DE BLANCHE FONTAINE	oui	oui
FRCR36	THALBACH	oui	oui
FRCR360	RUPT DU BOIS	oui	oui

Code de la masse d'eau	Nom de la masse d'eau	Classante 7ème campagne de surveillance	Classante 8ème campagne de surveillance
FRCR361	RUISSEAU D'OSSON	oui	oui
FRCR362	RUISSEAU DE ST-JEAN (AFFL. SEILLE)	oui	oui
FRCR363	RUISSEAU DE VULMONT	oui	oui
FRCR364	RUISSEAU DE GREVE	oui	oui
FRCR365	RUISSEAU DU ROQUILLON	oui	oui
FRCR366	RUISSEAU DE MOINCE	oui	oui
FRCR367	RUISSEAU DE VERNY	oui	oui
FRCR368	GRAND FOSSE	oui	oui
FRCR369	ST-PIERRE	oui	oui
FRCR37	LIMENDENBACH	oui	oui
FRCR370	RUISSEAU DE CHENEAU	oui	non
FRCR371	RUISSEAU DE VALLIERES	oui	oui
FRCR372	RUISSEAU DE SAULNY 1	oui	non
FRCR373	RUISSEAU DE SAULNY 2	oui	oui
FRCR374	FEIGNE	oui	non
FRCR375	RUISSEAU DE MALROY	oui	oui
FRCR376	BEVOTTE	oui	oui
FRCR377	BILLERON	oui	oui
FRCR378	BARCHE	oui	oui
FRCR379	RUISSEAU DE TREMERY	oui	oui
FRCR38	GERSBACH	oui	oui
FRCR380	ORNE 1	oui	oui
FRCR381	ORNE 2	oui	oui
FRCR382	YRON	oui	oui
FRCR383	LONGEAU (AFFL. YRON)	oui	oui
FRCR384	RUISSEAU D'HATTONVILLE	oui	oui
FRCR385	RUISSEAU DE L'ETANG DE PARFOND RUPT	oui	oui
FRCR386	RUISSEAU DES RUS	oui	oui
FRCR387	RUISSEAU DU FOND DE LA CUVE 1	oui	oui
FRCR388	RUISSEAU DU FOND DE LA CUVE 2	oui	oui
FRCR389	RUISSEAU DE JOUAVILLE	oui	oui
FRCR39	RUISSEAU DE WILLER	oui	oui
FRCR390	RUISSEAU DE L'ABREUVAUX	oui	oui
FRCR391	RAWE	oui	oui
FRCR392	RUISSEAU DE STE-MARIE	oui	oui
FRCR393	WOIGOT 1	oui	oui
FRCR394	WOIGOT 2	oui	oui
FRCR395	CONROY 1	non	non
FRCR396	CONROY 2	non	non
FRCR397	RUISSEAU DE HOMECOURT	oui	oui
FRCR398	FENSCH	non	non
FRCR399	SEE	oui	oui
FRCR4	RHIN 4	non	non
FRCR40	FELDBACH	oui	oui
FRCR400	BIBICHE	oui	oui
FRCR401	VEYMERANGE	oui	non

Code de la masse d'eau	Nom de la masse d'eau	Classante 7ème campagne de surveillance	Classante 8ème campagne de surveillance
FRCR402	KIESEL 1	oui	oui
FRCR403	KIESEL 2	oui	non
FRCR404	CANNER	oui	non
FRCR405	RUISSEAU DE BOLER	oui	oui
FRCR406	RUISSEAU D'LOUDRENNE	oui	non
FRCR407	ALTBACH	oui	oui
FRCR408	RUISSEAU DE MONTENACH	oui	oui
FRCR409	RUISSEAU D'APACH	oui	oui
FRCR41	HIRTZBACH	oui	non
FRCR411	SARRE 1	non	non
FRCR412	SARRE 2	oui	non
FRCR413	SARRE 3	oui	non
FRCR414	SARRE 4	oui	non
FRCR416	NIED FRANCAISE 1	oui	oui
FRCR417	NIED FRANCAISE 2	oui	oui
FRCR418	NIED REUNIE 1	oui	oui
FRCR419	NIED REUNIE 2	oui	oui
FRCR42	DORFBAECHLE	oui	oui
FRCR420	ISCH	oui	oui
FRCR421	RUISSEAU DE GONDREXANGE	non	non
FRCR422	BIEVRE 1	non	non
FRCR423	BIEVRE 2	oui	oui
FRCR424	LANDBACH	non	non
FRCR425	RUISSEAU DE L'ETANG DES OISEAUX	non	non
FRCR426	RUISSEAU DE PFUHLMATTE N.	non	non
FRCR427	BRUCHBACH	oui	oui
FRCR428	OTTERBACH	non	non
FRCR429	BURBACH	oui	non
FRCR43	ZIPFELGRABEN	oui	oui
FRCR430	NAUBACH 1	oui	non
FRCR431	NAUBACH 2	non	non
FRCR432	ALBE 1	oui	oui
FRCR433	ALBE 2	oui	oui
FRCR434	MODERBACH	non	oui
FRCR435	RODE	oui	non
FRCR436	EICHEL 1	non	non
FRCR437	EICHEL 2	oui	non
FRCR438	EICHEL 3	oui	non
FRCR439	BUTTENBACH	oui	non
FRCR440	GELOECHGRABEN	oui	non
FRCR441	WILLERLACHGRABEN	oui	non
FRCR442	HOPPBACH	oui	non
FRCR443	TIEFGRABEN	oui	non
FRCR444	BLIES	non	non
FRCR445	HORN	non	non
FRCR446	SCHWALBACH	non	non

Code de la masse d'eau	Nom de la masse d'eau	Classante 7ème campagne de surveillance	Classante 8ème campagne de surveillance
FRCR447	RUISSEAU D'ACHEN	oui	oui
FRCR448	FLETTWIESERGRABEN	oui	non
FRCR449	SCHWARZBACH (AFFL. SARRE)	oui	non
FRCR450	STEINBACH (AFFL. SARRE)	oui	non
FRCR451	SCHWARTZENBACH	non	non
FRCR452	BICKENALBE	oui	oui
FRCR453	ALTWIESENBACH	oui	non
FRCR454	RUISSEAU DE LIXING	oui	non
FRCR455	ROSSELLE 1	non	non
FRCR456	ROSSELLE 2	non	non
FRCR457	ROSSELLE 3	non	non
FRCR458	BISTEN	non	non
FRCR459	NIED ALLEMANDE 1	oui	oui
FRCR460	NIED ALLEMANDE 2	oui	oui
FRCR461	PATURAL	oui	oui
FRCR462	ELLBACH	oui	oui
FRCR463	RUISSEAU D'OTTONVILLE	oui	oui
FRCR464	IHNERBACH	oui	oui
FRCR465	ANZELINGERBACH	oui	oui
FRCR466	OHLIGBACH	oui	oui
FRCR467	RUISSEAU DE BIBICHE	oui	non
FRCR468	REMEL	oui	oui
FRCR469	RUISSEAU DE DIERSDORFF	oui	oui
FRCR47	ELBAECHEL	non	non
FRCR48	TRAUBACH	oui	non
FRCR49	BALLERSDORF	oui	non
FRCR50	SOULTZBACH	oui	non
FRCR51	KREBSBACH (AFFL. LARGUE)	oui	oui
FRCR52	WEIHERGRABEN	oui	oui
FRCR53	DOLLER 1	non	non
FRCR54	DOLLER 2	non	non
FRCR57	DOLLER 5	non	non
FRCR58	SEEBACH	non	non
FRCR59	BOURBACH	non	non
FRCR60	MICHELBACH (AFFL. DOLLER)	non	non
FRCR61	BAERENBACH (AFFL. DOLLER)	non	oui
FRCR62	STEINBAECHEL	non	oui
FRCR63	GROSS RUNZGRABEN	non	oui
FRCR64	DOLLERBAECHLEIN	non	non
FRCR65	QUATELBACH	non	non
FRCR66	THUR 1	non	non
FRCR69	THUR 4	non	non
FRCR70	LANGMATTRUNTZ	non	non
FRCR702	LUTTER	oui	oui
FRCR703	RUISSEAU DE LARGITZEN	oui	oui
FRCR704	LARGUE 1	oui	non

Code de la masse d'eau	Nom de la masse d'eau	Classante 7ème campagne de surveillance	Classante 8ème campagne de surveillance
FRCR705	LARGUE 2	oui	non
FRCR706	DOLLER 3	non	non
FRCR707	DOLLER 4	non	non
FRCR708	THUR 2	non	non
FRCR709	THUR 3	non	non
FRCR71	RIMBACHRUNTZ	non	non
FRCR710	BREITBRUNNENWASSER	non	non
FRCR711	HALBMUHLBACH	non	non
FRCR712	SAUER 2	non	non
FRCR713	RUISSEAU DE LA COLLINE DE FRESSE	non	non
FRCR714	MOSELOTTE 1	non	non
FRCR715	ALZETTE	non	non
FRCR716	KAELBACH	non	non
FRCR717	RUISSEAU DE VOLMERANGE	non	non
FRCR72	BRUSCHER	non	non
FRCR720	RUISSEAU DU GRAND BIEF	non	non
FRCR721	RUISSEAU DE LA VARROIE	non	non
FRCR73	WALDRUNZ	non	non
FRCR74	WISSBACH	non	non
FRCR75	ERZENBACH	non	non
FRCR77	LAUCH 1	non	non
FRCR78	LAUCH 3	non	non
FRCR79	LAUCH 2	non	oui
FRCR80	LOHBACH	oui	oui
FRCR81	VIEILLE THUR	non	non
FRCR82	OHMBACH	non	non
FRCR84	FECHT 1	non	non
FRCR85	FECHT 2	non	non
FRCR86	FECHT 3	non	non
FRCR87	FECHT 4	non	non
FRCR88	BRUCHE 1	non	non
FRCR89	BRUCHE 2	non	non
FRCR90	BRUCHE 3	non	non
FRCR91	BRUCHE 4	non	non
FRCR93	ALTENWEIHERBACH	non	non
FRCR94	RUISSEAU DIT "LA FECHT"	non	non
FRCR95	PETITE FECHT	non	non
FRCR96	KREBSBACH (AFFL. FECHT)	non	non
FRCR97	WEISS 1	non	non
FRCR98	WEISS 2	non	non
FRCR99	RUISSEAU DE TANNACH	non	non

Annexe 4 : liste des communes retenues pour la révision des zones vulnérables

Département des Ardennes (08) :

Nom commune	Code INSEE	Classement actuel (AP 2021-491)	délimitation infra-communale (AP 2021/601)	classement au titre des eaux souterraines	classement au titre des eaux de surface	possibilité d'une délimitation infra-communale
Aiglemont	08003	oui	oui		oui	oui
Angecourt	08013	oui		oui	oui	
Artaise-le-Vivier	08023	oui		oui		
Aubigny-les-Pothées	08026	oui			oui	
Aubrives	08028				oui	oui
Auflance	08029	oui		oui		
Authe	08033	oui		oui		
Autrecourt-et-Pourron	08034	oui		oui	oui	
Autruche	08035	oui		oui		
Auvillers-les-Forges	08037				oui	
Baâlons	08041	oui		oui		
Bairon et ses environs	08116	oui		oui		
Balan	08043	oui			oui	
Barbaise	08047	oui		oui		
Bazeilles	08053	oui	oui		oui	oui
Beaumont-en-Argonne	08055	oui		oui	oui	
Belleville-et-Châtillon-sur-Bar	08057	oui		oui		
Belval	08058	oui	oui		oui	oui
Belval-Bois-des-Dames	08059	oui		oui		
Bièvres	08065	oui		oui		
Blagny	08067	oui		oui		
Blombay	08071	oui			oui	oui
Boult-aux-Bois	08075	oui		oui		
Brieulles-sur-Bar	08085	oui		oui		
Bulson	08088	oui		oui	oui	
Carignan	08090	oui		oui		
Cernion	08094	oui			oui	
Chagny	08095	oui		oui		
Chalandry-Elaire	08096	oui	oui		oui	oui
Charleville-Mézières	08105	oui			oui	oui
Chémery-Chéhéry	08115	oui		oui	oui	
Cheveuges	08119	oui		oui	oui	
Clavy-Warby	08124	oui			oui	
Damouzy	08137	oui	oui		oui	oui

Nom commune	Code INSEE	Classement actuel (AP 2021-491)	délimitation infra-communale (AP 2021/601)	classement au titre des eaux souterraines	classement au titre des eaux de surface	possibilité d'une délimitation infra-communale
Dom-le-Mesnil	08140	oui		oui	oui	
Dommery	08141	oui		oui	oui	
Donchery	08142	oui			oui	oui
Douzy	08145	oui		oui	oui	
Éteignières	08156				oui	oui
Euilly-et-Lombut	08159	oui		oui		
Évigny	08160	oui			oui	
Fagnon	08162	oui			oui	oui
Fleigneux	08170	oui			oui	
Floing	08174	oui			oui	
Fromy	08184	oui		oui		
Germont	08186	oui		oui		
Girondelle	08189				oui	oui
Givet	08190				oui	oui
Givonne	08191	oui			oui	oui
Glaire	08194	oui			oui	
Gruyères	08201	oui			oui	oui
Ham-les-Moines	08206	oui	oui		oui	oui
Hannogne-Saint-Martin	08209	oui		oui	oui	
Haraucourt	08211	oui		oui	oui	
Harricourt	08215	oui		oui		
Haudrecy	08216	oui	oui		oui	oui
Herbeuval	08223	oui		oui	oui	
Hierges	08226				oui	oui
Illy	08232	oui			oui	oui
Jandun	08236	oui		oui	oui	
La Berlière	08061	oui		oui	oui	
La Besace	08063	oui		oui	oui	
La Ferté-sur-Chiers	08168	oui		oui		
La Francheville	08180	oui			oui	oui
La Horgne	08228	oui		oui		
La Neuville-à-Maire	08317	oui		oui		
Launois-sur-Vence	08248	oui		oui	oui	
Le Châtelet-sur-Somonne	08110	oui	oui		oui	oui
L'Échelle	08149	oui			oui	oui
Lépron-les-Vallées	08251	oui		oui	oui	
Les Ayvelles	08040	oui	oui		oui	oui

Nom commune	Code INSEE	Classement actuel (AP 2021-491)	délimitation infra-communale (AP 2021/601)	classement au titre des eaux souterraines	classement au titre des eaux de surface	possibilité d'une délimitation infra-communale
Les Deux-Villes	08138	oui		oui		
Les Grandes-Armoises	08019	oui		oui		
Les Petites-Armoises	08020	oui		oui		
Létanne	08252	oui		oui	oui	
Linay	08255	oui		oui		
Logny-Bogny	08257	oui			oui	
Lumes	08263	oui			oui	
Maisoncelle-et-Villers	08268	oui		oui	oui	
Malandry	08269	oui		oui	oui	
Marby	08273	oui			oui	oui
Margny	08275	oui		oui		
Margut	08276	oui		oui		
Marlemont	08277	oui			oui	oui
Matton-et-Clémency	08281	oui		oui		
Mogues	08291	oui		oui		
Moiry	08293	oui		oui		
Mondigny	08295	oui			oui	oui
Montcy-Notre-Dame	08298	oui			oui	
Montigny-sur-Vence	08305	oui		oui		
Mouzon	08311	oui		oui	oui	
Murtin-et-Bogny	08312	oui	oui		oui	oui
Neufmaison	08315	oui			oui	
Neuville-lès-This	08322	oui			oui	
Nouart	08326	oui		oui		
Nouvion-sur-Meuse	08327	oui	oui		oui	oui
Noyers-Pont-Maugis	08331	oui		oui	oui	
Oches	08332	oui		oui		
Omicourt	08334	oui		oui		
Omont	08335	oui		oui		
Poix-Terron	08341	oui		oui		
Prix-lès-Mézières	08346	oui			oui	
Puilly-et-Charbeaux	08347	oui		oui		
Raillicourt	08352	oui		oui		
Raucourt-et-Flaba	08354	oui		oui	oui	
Regniowez	08355				oui	oui
Remilly-Aillicourt	08357	oui		oui	oui	
Remilly-les-Pothées	08358	oui			oui	

Nom commune	Code INSEE	Classement actuel (AP 2021-491)	délimitation infra-communale (AP 2021/601)	classement au titre des eaux souterraines	classement au titre des eaux de surface	possibilité d'une délimitation infra-communale
Rouvroy-sur-Audry	08370	oui			oui	
Sailly	08376	oui		oui	oui	
Saint-Aignan	08377	oui		oui		
Saint-Laurent	08385	oui	oui		oui	oui
Saint-Marcel	08389	oui			oui	
Saint-Menges	08391	oui			oui	
Saint-Pierremont	08394	oui		oui	oui	
Sapogne-et-Feuchères	08400	oui		oui		
Sapogne-sur-Marche	08399	oui		oui		
Sauville	08405	oui		oui		
Sedan	08409	oui		oui	oui	
Signy-Montlibert	08421	oui		oui	oui	
Singly	08422	oui		oui		
Sommauthe	08424	oui		oui	oui	
Somonne	08429	oui	oui		oui	oui
Stonne	08430	oui		oui	oui	
Sury	08432	oui			oui	
Sy	08434	oui		oui		
Tailly	08437	oui		oui	oui	
Tannay-le-Mont-Dieu	08439	oui		oui		
Thelonne	08445	oui		oui	oui	
Thin-le-Moutier	08449	oui		oui	oui	
This	08450	oui			oui	
Tremblois-lès-Carignan	08459	oui		oui		
Vaux-en-Dieulet	08463	oui		oui		
Vaux-lès-Mouzon	08466	oui		oui	oui	
Vaux-Villaine	08468	oui			oui	
Vendresse	08469	oui		oui		
Verrières	08471	oui		oui		
Villers-devant-Mouzon	08477	oui		oui	oui	
Villers-le-Tilleul	08478	oui		oui		
Villers-le-Tourneur	08479	oui		oui		
Villers-Semeuse	08480	oui			oui	oui
Villers-sur-Bar	08481	oui		oui	oui	
Villers-sur-le-Mont	08482	oui		oui		
Ville-sur-Lumes	08483	oui	oui		oui	oui
Villy	08485	oui		oui		

Nom commune	Code INSEE	Classement actuel (AP 2021-491)	délimitation infra-communale (AP 2021/601)	classement au titre des eaux souterraines	classement au titre des eaux de surface	possibilité d'une délimitation infra-communale
Vrigne-Meuse	08492	oui	oui		oui	oui
Wadelincourt	08494	oui		oui	oui	
Warcq	08497	oui	oui		oui	oui
Warnécourt	08498	oui			oui	
Williers	08501	oui		oui		
Yoncq	08502	oui		oui	oui	

Département de la Haute-Marne (52) :

Nom commune	Code INSEE	Classement actuel (AP 2021-491)	délimitation infra-communale (AP 2021/601)	classement au titre des eaux souterraines	classement au titre des eaux de surface	possibilité d'une délimitation infra-communale
Audeloncourt	52025	oui		oui	oui	
Avrecourt	52033	oui			oui	
Bassoncourt	52038	oui			oui	
Bourg-Sainte-Marie	52063	oui		oui	oui	
Bourmont-entre-Meuse-et-Mouzon	52064	oui		oui	oui	
Brainville-sur-Meuse	52067	oui		oui	oui	
Breuvannes-en-Bassigny	52074	oui			oui	
Champigneulles-en-Bassigny	52101	oui			oui	
Chaumont-la-Ville	52122	oui			oui	
Choiseul	52127	oui			oui	
Clefmont	52132	oui		oui	oui	
Daillecourt	52161	oui		oui	oui	
Dammartin-sur-Meuse	52162	oui			oui	
Doncourt-sur-Meuse	52174	oui			oui	
Germainvilliers	52217	oui			oui	
Graffigny-Chemin	52227	oui		oui	oui	
Hâcourt	52234	oui			oui	
Harréville-les-Chanteurs	52237	oui		oui	oui	
Huilliécourt	52243	oui		oui	oui	
Illoud	52247	oui		oui	oui	
Lafauche	52256	oui				
Lavilleneuve	52277	oui			oui	
Le Châtelet-sur-Meuse	52400	oui			oui	
Levécourt	52287	oui			oui	
Liffol-le-Petit	52289	oui		oui	oui	
Maisoncelles	52301	oui		oui	oui	
Malaincourt-sur-Meuse	52304	oui		oui	oui	
Merrey	52320	oui			oui	
Noyers	52358	oui			oui	
Outremécourt	52372	oui		oui		
Parnoy-en-Bassigny	52377	oui			oui	
Prez-sous-Lafauche	52407	oui		oui	oui	
Rangecourt	52416	oui			oui	
Romain-sur-Meuse	52433	oui		oui	oui	
Saint-Thiébauld	52455	oui			oui	

Nom commune	Code INSEE	Classement actuel (AP 2021-491)	délimitation infra-communale (AP 2021/601)	classement au titre des eaux souterraines	classement au titre des eaux de surface	possibilité d'une délimitation infra-communale
Saulxures	52465	oui			oui	
Sommerécourt	52476	oui		oui	oui	
Soulaucourt-sur-Mouzon	52482	oui				
Val-de-Meuse	52332	oui			oui	
Vaudrecourt	52505	oui		oui	oui	
Vroncourt-la-Côte	52549	oui		oui	oui	

Département de la Meurthe-et-Moselle (54) :

Nom commune	Code INSEE	Classement actuel (AP 2021-491)	délimitation infra-communale (AP 2021/601)	classement au titre des eaux souterraines	classement au titre des eaux de surface	possibilité d'une délimitation infra-communale
Abaucourt	54001	oui		oui	oui	
Abbéville-lès-Conflans	54002	oui		oui	oui	
Aboncourt	54003	oui		oui	oui	
Affléville	54004	oui		oui	oui	
Affracourt	54005	oui		oui	oui	
Agincourt	54006	oui		oui	oui	
Aingeray	54007	oui		oui		
Allain	54008	oui		oui	oui	
Allamont	54009	oui		oui	oui	
Allamps	54010	oui		oui	oui	
Allondrelle-la-Malmaison	54011	oui		oui	oui	
Amance	54012	oui		oui	oui	
Amenoncourt	54013	oui		oui	oui	
Ancerviller	54014	oui	oui	oui	oui	
Anderny	54015	oui			oui	
Andilly	54016	oui		oui	oui	
Angomont	54017				oui	
Anoux	54018	oui			oui	
Ansauville	54019	oui		oui	oui	
Anthelupt	54020	oui		oui	oui	
Armaucourt	54021	oui		oui	oui	
Arnaville	54022	oui		oui	oui	
Arracourt	54023	oui		oui	oui	
Arraye-et-Han	54024	oui		oui	oui	
Art-sur-Meurthe	54025	oui		oui	oui	
Athienville	54026	oui		oui	oui	
Atton	54027	oui		oui	oui	
Auboué	54028	oui		oui	oui	
Audun-le-Roman	54029	oui			oui	oui
Autrepierre	54030	oui		oui	oui	
Autreville-sur-Moselle	54031	oui		oui	oui	
Autrey	54032	oui		oui	oui	
Avillers	54033	oui		oui	oui	
Avrainville	54034	oui		oui	oui	
Avricourt	54035	oui			oui	

Nom commune	Code INSEE	Classement actuel (AP 2021-491)	délimitation infra-communale (AP 2021/601)	classement au titre des eaux souterraines	classement au titre des eaux de surface	possibilité d'une délimitation infra-communale
Avril	54036	oui			oui	oui
Azelot	54037	oui		oui	oui	
Azerailles	54038	oui		oui		
Badonviller	54040				oui	
Bagneux	54041	oui		oui	oui	
Bainville-aux-Miroirs	54042	oui		oui		
Bainville-sur-Madon	54043	oui		oui	oui	
Barbas	54044	oui		oui	oui	
Barbonville	54045	oui		oui	oui	
Barisey-au-Plain	54046	oui		oui	oui	
Barisey-la-Côte	54047	oui		oui	oui	
Baslieux	54049	oui			oui	
Bathélémont	54050	oui		oui	oui	
Batilly	54051	oui		oui	oui	
Battigny	54052	oui		oui	oui	
Bauzemont	54053	oui		oui	oui	
Bayon	54054	oui		oui	oui	
Bayonville-sur-Mad	54055	oui		oui	oui	
Bazailles	54056	oui			oui	oui
Beaumont	54057	oui		oui	oui	
Béchamps	54058	oui		oui	oui	
Belleau	54059	oui		oui	oui	
Belleville	54060	oui		oui	oui	
Bénaménil	54061	oui		oui		
Benney	54062	oui		oui	oui	
Bernécourt	54063	oui		oui	oui	
Bertrambois	54064	oui	oui		oui	oui
Bettainvillers	54066	oui			oui	
Beuveille	54067	oui			oui	
Beuvezin	54068	oui		oui	oui	
Bey-sur-Seille	54070	oui		oui	oui	
Bezange-la-Grande	54071	oui		oui	oui	
Bezaumont	54072	oui		oui	oui	
Bicqueley	54073	oui		oui	oui	
Bienville-la-Petite	54074	oui		oui	oui	
Blainville-sur-l'Eau	54076	oui		oui	oui	
Blâmont	54077	oui		oui	oui	

Nom commune	Code INSEE	Classement actuel (AP 2021-491)	délimitation infra-communale (AP 2021/601)	classement au titre des eaux souterraines	classement au titre des eaux de surface	possibilité d'une délimitation infra-communale
Blémery	54078	oui		oui	oui	
Blénod-lès-Pont-à-Mousson	54079	oui		oui	oui	
Blénod-lès-Toul	54080	oui		oui	oui	
Bois-de-Haye	54557	oui		oui		
Boismont	54081	oui			oui	oui
Boncourt	54082	oui		oui	oui	
Bonviller	54083	oui		oui	oui	
Borville	54085	oui		oui	oui	
Boucq	54086	oui		oui	oui	
Bouillonville	54087	oui		oui	oui	
Bouvron	54088	oui		oui	oui	
Bouxières-aux-Chênes	54089	oui		oui	oui	
Bouxières-aux-Dames	54090	oui		oui		
Bouxières-sous-Froidmont	54091	oui		oui	oui	
Bouzanville	54092	oui		oui	oui	
Brainville	54093	oui		oui	oui	
Bralleville	54094	oui		oui	oui	
Bratte	54095	oui		oui	oui	
Bréhain-la-Ville	54096	oui	oui		oui	oui
Bréménil	54097	oui	oui	oui	oui	
Brémoncourt	54098	oui		oui	oui	
Brin-sur-Seille	54100	oui		oui	oui	
Brouville	54101	oui	oui		oui	oui
Bruley	54102	oui		oui	oui	
Bruville	54103	oui		oui	oui	
Buissoncourt	54104	oui		oui	oui	
Bulligny	54105	oui		oui	oui	
Bures	54106	oui		oui	oui	
Buriville	54107	oui		oui	oui	
Burthecourt-aux-Chênes	54108	oui		oui	oui	
Ceintrey	54109	oui		oui	oui	
Cerville	54110	oui		oui	oui	
Chaligny	54111	oui		oui		
Chambley-Bussières	54112	oui		oui	oui	
Champenoux	54113	oui		oui	oui	
Champey-sur-Moselle	54114	oui		oui	oui	
Champigneulles	54115	oui		oui		

Nom commune	Code INSEE	Classement actuel (AP 2021-491)	délimitation infra-communale (AP 2021/601)	classement au titre des eaux souterraines	classement au titre des eaux de surface	possibilité d'une délimitation infra-communale
Chanteheux	54116	oui		oui		
Chaouilley	54117	oui		oui	oui	
Charency-Vezin	54118	oui		oui	oui	
Charey	54119	oui		oui	oui	
Charmes-la-Côte	54120	oui		oui	oui	
Charmois	54121	oui		oui	oui	
Chaudeney-sur-Moselle	54122	oui		oui	oui	
Chavigny	54123	oui		oui	oui	
Chazelles-sur-Albe	54124	oui		oui	oui	
Chenevières	54125	oui		oui		
Chenicourt	54126	oui		oui	oui	
Chenières	54127	oui			oui	oui
Choloy-Ménillot	54128	oui		oui	oui	
Cirey-sur-Vezouze	54129	oui	oui	oui	oui	
Clayeures	54130	oui		oui	oui	
Clémery	54131	oui		oui	oui	
Clérey-sur-Brenon	54132	oui		oui	oui	
Coincourt	54133	oui		oui	oui	
Colmey	54134	oui		oui	oui	
Colombey-les-Belles	54135	oui		oui	oui	
Conflans-en-Jarnisy	54136	oui		oui	oui	
Courbesseaux	54139	oui		oui	oui	
Courcelles	54140	oui		oui	oui	
Coyviller	54141	oui		oui	oui	
Crantenoy	54142	oui		oui	oui	
Crépey	54143	oui		oui	oui	
Crévéchamps	54144	oui		oui	oui	
Crévic	54145	oui		oui	oui	
Crézilles	54146	oui		oui	oui	
Crion	54147	oui		oui	oui	
Croismare	54148	oui		oui	oui	
Custines	54150	oui		oui	oui	
Damelevières	54152	oui		oui	oui	
Dampvitoux	54153	oui		oui	oui	
Deuxville	54155	oui		oui	oui	
Diarville	54156	oui		oui	oui	
Dieulouard	54157	oui		oui	oui	

Nom commune	Code INSEE	Classement actuel (AP 2021-491)	délimitation infra-communale (AP 2021/601)	classement au titre des eaux souterraines	classement au titre des eaux de surface	possibilité d'une délimitation infra-communale
Dolcourt	54158	oui		oui	oui	
Dombasle-sur-Meurthe	54159	oui		oui	oui	
Domèvre-en-Haye	54160	oui		oui	oui	
Domèvre-sur-Vezouze	54161	oui		oui	oui	
Domgermain	54162	oui		oui	oui	
Domjevin	54163	oui		oui	oui	
Dommarie-Eulmont	54164	oui		oui	oui	
Dommartemont	54165	oui		oui	oui	
Dommartin-la-Chaussée	54166	oui		oui	oui	
Dommartin-lès-Toul	54167	oui		oui		
Dommartin-sous-Amance	54168	oui		oui	oui	
Domprich	54169	oui		oui	oui	
Domptail-en-l'Air	54170	oui		oui	oui	
Doncourt-lès-Conflans	54171	oui		oui	oui	
Doncourt-lès-Longuyon	54172	oui			oui	
Drouville	54173	oui		oui	oui	
Écrouves	54174	oui		oui	oui	
Einvaux	54175	oui		oui	oui	
Einville-au-Jard	54176	oui		oui	oui	
Emberménil	54177	oui		oui	oui	
Épiez-sur-Chiers	54178	oui		oui	oui	
Éply	54179	oui		oui	oui	
Erbéville-sur-Amezule	54180	oui		oui	oui	
Essey-et-Maizerais	54182	oui		oui	oui	
Essey-la-Côte	54183	oui		oui	oui	
Essey-lès-Nancy	54184	oui		oui	oui	
Étreval	54185	oui		oui	oui	
Eulmont	54186	oui		oui	oui	
Euvezin	54187	oui		oui	oui	
Faulx	54188	oui		oui	oui	
Favières	54189	oui		oui	oui	
Fécocourt	54190	oui		oui	oui	
Fenneviller	54191				oui	
Ferrières	54192	oui		oui	oui	
Fey-en-Haye	54193	oui		oui	oui	
Fillières	54194	oui			oui	oui
Flainval	54195	oui		oui	oui	

Nom commune	Code INSEE	Classement actuel (AP 2021-491)	délimitation infra-communale (AP 2021/601)	classement au titre des eaux souterraines	classement au titre des eaux de surface	possibilité d'une délimitation infra-communale
Flavigny-sur-Moselle	54196	oui		oui	oui	
Fléville-devant-Nancy	54197	oui		oui	oui	
Fléville-Lixières	54198	oui			oui	
Flin	54199	oui		oui		
Flirey	54200	oui		oui	oui	
Fontenoy-sur-Moselle	54202	oui		oui		
Forcelles-Saint-Gorgon	54203	oui		oui	oui	
Forcelles-sous-Gugney	54204	oui		oui	oui	
Foug	54205	oui		oui	oui	
Fraimbois	54206	oui		oui	oui	
Fraignes-en-Saintois	54207	oui		oui	oui	
Francheville	54208	oui		oui	oui	
Franconville	54209	oui		oui		
Fréménil	54210	oui		oui	oui	
Frémonville	54211	oui		oui	oui	
Friaucourt	54213	oui		oui	oui	
Frolois	54214	oui		oui	oui	
Frouard	54215	oui		oui		
Froville	54216	oui		oui	oui	
Gélaucourt	54218	oui		oui	oui	
Gellenoncourt	54219	oui		oui	oui	
Gémonville	54220	oui		oui	oui	
Gerbécourt-et-Haplemont	54221	oui		oui	oui	
Gerbéviller	54222	oui		oui		
Germiny	54223	oui		oui	oui	
Germonville	54224	oui		oui	oui	
Gézoncourt	54225	oui		oui	oui	
Gibeauveix	54226	oui		oui	oui	
Giraumont	54227	oui		oui	oui	
Giriviller	54228	oui		oui	oui	
Gogney	54230	oui			oui	
Gondrecourt-Aix	54231	oui		oui	oui	
Gondreville	54232	oui		oui		
Gondrexon	54233	oui		oui	oui	
Goviller	54235	oui		oui	oui	
Grand-Failly	54236	oui		oui	oui	
Grimonviller	54237	oui		oui	oui	

Nom commune	Code INSEE	Classement actuel (AP 2021-491)	délimitation infra-communale (AP 2021/601)	classement au titre des eaux souterraines	classement au titre des eaux de surface	possibilité d'une délimitation infra-communale
Gripport	54238	oui		oui	oui	
Griscourt	54239	oui		oui	oui	
Grosrouvres	54240	oui		oui	oui	
Gugney	54241	oui		oui	oui	
Gye	54242	oui		oui	oui	
Hablainville	54243	oui		oui	oui	
Hagéville	54244	oui		oui	oui	
Haigneville	54245	oui		oui	oui	
Halloville	54246	oui		oui	oui	
Hammeville	54247	oui		oui	oui	
Hamonville	54248	oui		oui	oui	
Han-devant-Pierrepont	54602	oui			oui	
Hannonville-Suzémont	54249	oui		oui	oui	
Haraucourt	54250	oui		oui	oui	
Harbouey	54251	oui		oui	oui	
Haroué	54252	oui		oui	oui	
Hatriz	54253	oui		oui	oui	
Haucourt-Moulaine	54254	oui	oui		oui	oui
Haudonville	54255	oui		oui		
Haussonville	54256	oui		oui	oui	
Heillecourt	54257	oui		oui	oui	
Hénaménil	54258	oui		oui	oui	
Herbéviller	54259	oui		oui	oui	
Hériménil	54260	oui		oui	oui	
Hoéville	54262	oui		oui	oui	
Homécourt	54263	oui			oui	
Houdelmont	54264	oui		oui	oui	
Houdemont	54265	oui		oui		
Houdreville	54266	oui		oui	oui	
Housséville	54268	oui		oui	oui	
Hudiviller	54269	oui		oui	oui	
Igney	54271	oui			oui	
Jaillon	54272	oui		oui	oui	
Jarny	54273	oui		oui	oui	
Jarville-la-Malgrange	54274	oui		oui		
Jaulny	54275	oui		oui	oui	
Jeandelaincourt	54276	oui		oui	oui	

Nom commune	Code INSEE	Classement actuel (AP 2021-491)	délimitation infra-communale (AP 2021/601)	classement au titre des eaux souterraines	classement au titre des eaux de surface	possibilité d'une délimitation infra-communale
Jeandelize	54277	oui		oui	oui	
Jevoncourt	54278	oui		oui	oui	
Jezainville	54279	oui		oui	oui	
Jœuf	54280	oui			oui	
Jolivet	54281	oui		oui	oui	
Jouaville	54283	oui		oui	oui	
Joudreville	54284	oui		oui	oui	
Juvrecourt	54285	oui		oui	oui	
Labry	54286	oui		oui	oui	
Lagney	54288	oui		oui	oui	
Laître-sous-Amance	54289	oui		oui	oui	
Laix	54290	oui			oui	
Lalceuf	54291	oui		oui	oui	
Lamath	54292	oui		oui		
Landécourt	54293	oui		oui		
Landremont	54294	oui		oui	oui	
Landres	54295	oui		oui	oui	
Laneuvelotte	54296	oui		oui	oui	
Laneuville-aux-Bois	54297	oui		oui	oui	
Laneuville-derrière-Foug	54298	oui		oui	oui	
Laneuville-devant-Bayon	54299	oui		oui	oui	
Laneuville-devant-Nancy	54300	oui		oui	oui	
Lanfroicourt	54301	oui		oui	oui	
Lantéfontaine	54302	oui			oui	
Laronxe	54303	oui		oui		
Laxou	54304	oui		oui		
Lay-Saint-Christophe	54305	oui		oui	oui	
Lay-Saint-Remy	54306	oui		oui		
Lebeuville	54307	oui		oui	oui	
Leintrey	54308	oui		oui	oui	
Lemainville	54309	oui		oui	oui	
Leménil-Mitry	54310	oui		oui	oui	
Lenoncourt	54311	oui		oui	oui	
Les Baroches	54048	oui			oui	
Lesménils	54312	oui		oui	oui	
Létricourt	54313	oui		oui	oui	
Leyr	54315	oui		oui	oui	

Nom commune	Code INSEE	Classement actuel (AP 2021-491)	délimitation infra-communale (AP 2021/601)	classement au titre des eaux souterraines	classement au titre des eaux de surface	possibilité d'une délimitation infra-communale
Limey-Remenauville	54316	oui		oui	oui	
Lironville	54317	oui		oui	oui	
Liverdun	54318	oui		oui	oui	
Loisy	54320	oui		oui	oui	
Longuyon	54322	oui		oui	oui	
Lorey	54324	oui		oui	oui	
Loromontzey	54325	oui		oui	oui	
Lubey	54326	oui			oui	
Lucey	54327	oui		oui	oui	
Ludres	54328	oui		oui	oui	
Lunéville	54329	oui		oui	oui	
Lupcourt	54330	oui		oui	oui	
Magnières	54331	oui		oui	oui	
Maidières	54332	oui		oui	oui	
Mailly-sur-Seille	54333	oui		oui	oui	
Mairy-Mainville	54334	oui		oui	oui	
Maixe	54335	oui		oui	oui	
Maizières	54336	oui		oui	oui	
Malavillers	54337	oui			oui	oui
Malleloy	54338	oui		oui	oui	
Malzéville	54339	oui		oui		
Mamey	54340	oui		oui	oui	
Mandres-aux-Quatre-Tours	54343	oui		oui	oui	
Mangonville	54344	oui		oui		
Manoncourt-en-Vermois	54345	oui		oui	oui	
Manoncourt-en-Woëvre	54346	oui		oui	oui	
Manonville	54348	oui		oui	oui	
Manonviller	54349	oui		oui		
Marainviller	54350	oui		oui		
Marbache	54351	oui		oui	oui	
Maron	54352	oui		oui		
Mars-la-Tour	54353	oui		oui	oui	
Marthemont	54354	oui		oui	oui	
Martincourt	54355	oui		oui	oui	
Mattexey	54356	oui		oui	oui	
Maxéville	54357	oui		oui		
Mazerulles	54358	oui		oui	oui	

Nom commune	Code INSEE	Classement actuel (AP 2021-491)	délimitation infra-communale (AP 2021/601)	classement au titre des eaux souterraines	classement au titre des eaux de surface	possibilité d'une délimitation infra-communale
Méhoncourt	54359	oui		oui	oui	
Ménil-la-Tour	54360	oui		oui	oui	
Mercy-le-Bas	54362	oui			oui	oui
Mercy-le-Haut	54363	oui			oui	oui
Méréville	54364	oui		oui	oui	
Merviller	54365				oui	oui
Messein	54366	oui		oui	oui	
Mignéville	54368	oui			oui	
Millery	54369	oui		oui	oui	
Minorville	54370	oui		oui	oui	
Moineville	54371	oui		oui	oui	
Moivrons	54372	oui		oui	oui	
Moncel-lès-Lunéville	54373	oui		oui		
Moncel-sur-Seille	54374	oui		oui	oui	
Montauville	54375	oui		oui	oui	
Mont-Bonvillers	54084	oui		oui	oui	
Montenoy	54376	oui		oui	oui	
Montigny	54377	oui	oui		oui	
Montigny-sur-Chiers	54378	oui			oui	oui
Mont-l'Étroit	54379	oui		oui	oui	
Mont-le-Vignoble	54380	oui		oui	oui	
Montreux	54381	oui	oui	oui	oui	
Mont-sur-Meurthe	54383	oui		oui		
Morfontaine	54385	oui			oui	
Morviller	54386	oui		oui	oui	
Morville-sur-Seille	54387	oui		oui	oui	
Mouacourt	54388	oui		oui	oui	
Mouaville	54389	oui		oui	oui	
Mousson	54390	oui		oui	oui	
Moutiers	54391	oui			oui	
Moutrot	54392	oui		oui	oui	
Moyen	54393	oui		oui		
Murville	54394	oui		oui	oui	
Nancy	54395	oui		oui		
Neufmaisons	54396				oui	
Neuves-Maisons	54397	oui		oui	oui	
Neuviller-lès-Badonviller	54398				oui	

Nom commune	Code INSEE	Classement actuel (AP 2021-491)	délimitation infra-communale (AP 2021/601)	classement au titre des eaux souterraines	classement au titre des eaux de surface	possibilité d'une délimitation infra-communale
Neuviller-sur-Moselle	54399	oui		oui	oui	
Nomeny	54400	oui		oui	oui	
Nonhigny	54401	oui		oui	oui	
Norroy-le-Sec	54402	oui		oui	oui	
Norroy-lès-Pont-à-Mousson	54403	oui		oui	oui	
Noviant-aux-Près	54404	oui		oui	oui	
Ochey	54405	oui		oui	oui	
Ogéviller	54406	oui			oui	
Ognéville	54407	oui		oui	oui	
Olley	54408	oui		oui	oui	
Omelmont	54409	oui		oui	oui	
Onville	54410	oui		oui	oui	
Ormes-et-Ville	54411	oui		oui	oui	
Othe	54412	oui		oui	oui	
Ozerailles	54413	oui		oui	oui	
Pagney-derrière-Barine	54414	oui		oui	oui	
Pagny-sur-Moselle	54415	oui		oui	oui	
Pannes	54416	oui		oui	oui	
Parey-Saint-Césaire	54417	oui		oui	oui	
Parroy	54418	oui		oui	oui	
Parux	54419	oui		oui	oui	
Petit-Failly	54420	oui		oui	oui	
Petitmont	54421	oui	oui	oui	oui	
Pettonville	54422	oui			oui	
Pexonne	54423				oui	
Phlin	54424	oui		oui	oui	
Piennes	54425	oui		oui	oui	
Pierre-la-Treiche	54426	oui		oui	oui	
Pierrepoint	54428	oui			oui	
Pierreville	54429	oui		oui	oui	
Pompey	54430	oui		oui	oui	
Pont-à-Mousson	54431	oui		oui	oui	
Pont-Saint-Vincent	54432	oui		oui	oui	
Port-sur-Seille	54433	oui		oui	oui	
Praye	54434	oui		oui	oui	
Prény	54435	oui		oui	oui	
Preutin-Higny	54436	oui		oui	oui	

Nom commune	Code INSEE	Classement actuel (AP 2021-491)	délimitation infra-communale (AP 2021/601)	classement au titre des eaux souterraines	classement au titre des eaux de surface	possibilité d'une délimitation infra-communale
Pulligny	54437	oui		oui	oui	
Pulney	54438	oui		oui	oui	
Pulnoy	54439	oui		oui	oui	
Puxe	54440	oui		oui	oui	
Puxieux	54441	oui		oui	oui	
Quevilloncourt	54442	oui		oui	oui	
Raucourt	54444	oui		oui	oui	
Raville-sur-Sânon	54445	oui		oui	oui	
Réchicourt-la-Petite	54446	oui		oui	oui	
Réclonville	54447	oui			oui	
Rehainviller	54449	oui		oui	oui	
Reherrey	54450	oui			oui	
Reillon	54452	oui		oui	oui	
Rembercourt-sur-Mad	54453	oui		oui	oui	
Remenoville	54455	oui		oui	oui	
Réméréville	54456	oui		oui	oui	
Remoncourt	54457	oui		oui	oui	
Repaix	54458	oui			oui	
Richardménil	54459	oui		oui	oui	
Rogéville	54460	oui		oui	oui	
Romain	54461	oui		oui	oui	
Rosières-aux-Salines	54462	oui		oui	oui	
Rosières-en-Haye	54463	oui		oui	oui	
Rouves	54464	oui		oui	oui	
Roville-devant-Bayon	54465	oui		oui		
Royaumeix	54466	oui		oui	oui	
Rozelieures	54467	oui		oui	oui	
Saffais	54468	oui		oui	oui	
Saint-Ail	54469	oui		oui	oui	
Saint-Baussant	54470	oui		oui	oui	
Saint-Boingt	54471	oui		oui	oui	
Saint-Clément	54472	oui		oui		
Sainte-Geneviève	54474	oui		oui	oui	
Sainte-Pôle	54484	oui			oui	
Saint-Firmin	54473	oui		oui	oui	
Saint-Germain	54475	oui		oui	oui	
Saint-Jean-lès-Longuyon	54476	oui		oui	oui	

Nom commune	Code INSEE	Classement actuel (AP 2021-491)	délimitation infra-communale (AP 2021/601)	classement au titre des eaux souterraines	classement au titre des eaux de surface	possibilité d'une délimitation infra-communale
Saint-Julien-lès-Gorze	54477	oui		oui	oui	
Saint-Marcel	54478	oui		oui	oui	
Saint-Mard	54479	oui		oui		
Saint-Martin	54480	oui		oui	oui	
Saint-Maurice-aux-Forges	54481	oui			oui	
Saint-Max	54482	oui		oui	oui	
Saint-Nicolas-de-Port	54483	oui		oui	oui	
Saint-Remimont	54486	oui		oui	oui	
Saint-Rémy-aux-Bois	54487	oui		oui	oui	
Saint-Supplet	54489	oui		oui	oui	
Saizerais	54490	oui		oui	oui	
Sancy	54491	oui			oui	oui
Sanzey	54492	oui		oui	oui	
Saulxerotte	54494	oui		oui	oui	
Saulxures-lès-Nancy	54495	oui		oui	oui	
Saulxures-lès-Vannes	54496	oui		oui	oui	
Saxon-Sion	54497	oui		oui	oui	
Seichamps	54498	oui		oui	oui	
Seicheprey	54499	oui		oui	oui	
Selaincourt	54500	oui		oui	oui	
Seranville	54501	oui		oui		
Serres	54502	oui		oui	oui	
Sexey-aux-Forges	54505	oui		oui		
Sionviller	54507	oui		oui	oui	
Sivry	54508	oui		oui	oui	
Sommerviller	54509	oui		oui	oui	
Soméville	54510	oui		oui	oui	
Sponville	54511	oui		oui	oui	
Tanconville	54512	oui		oui	oui	
Tantonville	54513	oui		oui	oui	
Tellancourt	54514	oui			oui	oui
Thélod	54515	oui		oui	oui	
They-sous-Vaudemont	54516	oui		oui	oui	
Thézey-Saint-Martin	54517	oui		oui	oui	
Thiaucourt-Regniéville	54518	oui		oui	oui	
Thiébauménil	54520	oui		oui		
Thorey-Lyautey	54522	oui		oui	oui	

Nom commune	Code INSEE	Classement actuel (AP 2021-491)	délimitation infra-communale (AP 2021/601)	classement au titre des eaux souterraines	classement au titre des eaux de surface	possibilité d'une délimitation infra-communale
Thuilley-aux-Groseilles	54523	oui		oui	oui	
Thumeréville	54524	oui		oui	oui	
Tiercelet	54525	oui	oui		oui	oui
Tomblaine	54526	oui		oui	oui	
Tonnoy	54527	oui		oui	oui	
Toul	54528	oui		oui	oui	
Tramont-Émy	54529	oui		oui	oui	
Tramont-Lassus	54530	oui		oui	oui	
Tramont-Saint-André	54531	oui		oui	oui	
Tremblecourt	54532	oui		oui	oui	
Trieux	54533	oui			oui	oui
Trondes	54534	oui		oui	oui	
Tronville	54535	oui		oui	oui	
Tucquegnieux	54536	oui			oui	
Ugny	54537	oui			oui	oui
Uruffe	54538	oui		oui	oui	
Vacqueville	54539				oui	
Val de Briey	54099	oui			oui	
Valhey	54541	oui		oui	oui	
Valleroy	54542	oui		oui	oui	
Vallois	54543	oui		oui		
Vandelainville	54544	oui		oui	oui	
Vandeléville	54545	oui		oui	oui	
Vandières	54546	oui		oui	oui	
Vandœuvre-lès-Nancy	54547	oui		oui		
Vannes-le-Châtel	54548	oui		oui	oui	
Varangéville	54549	oui		oui	oui	
Vathiménil	54550	oui		oui		
Vaucourt	54551	oui		oui	oui	
Vaudémont	54552	oui		oui	oui	
Vaudeville	54553	oui		oui	oui	
Vaudigny	54554	oui		oui	oui	
Vaxainville	54555	oui			oui	
Vého	54556	oui		oui	oui	
Velaine-sous-Amance	54558	oui		oui	oui	
Velle-sur-Moselle	54559	oui		oui	oui	
Veney	54560				oui	oui

Nom commune	Code INSEE	Classement actuel (AP 2021-491)	délimitation infra-communale (AP 2021/601)	classement au titre des eaux souterraines	classement au titre des eaux de surface	possibilité d'une délimitation infra-communale
Venezey	54561	oui		oui	oui	
Verdenal	54562	oui		oui	oui	
Vézelize	54563	oui		oui	oui	
Viéville-en-Haye	54564	oui		oui	oui	
Vigneulles	54565	oui		oui		
Vilcey-sur-Trey	54566	oui		oui	oui	
Villacourt	54567	oui		oui	oui	
Ville-au-Montois	54568	oui			oui	oui
Ville-au-Val	54569	oui		oui	oui	
Villecey-sur-Mad	54570	oui		oui	oui	
Ville-en-Vermois	54571	oui		oui	oui	
Villers-en-Haye	54573	oui		oui	oui	
Villers-la-Montagne	54575	oui	oui		oui	oui
Villers-le-Rond	54576	oui		oui	oui	
Villers-lès-Moivrons	54577	oui		oui	oui	
Villers-lès-Nancy	54578	oui		oui		
Villers-sous-Prény	54579	oui		oui		
Ville-sur-Yron	54581	oui		oui	oui	
Villette	54582	oui		oui	oui	
Villey-le-Sec	54583	oui		oui		
Villey-Saint-Étienne	54584	oui		oui	oui	
Virecourt	54585	oui		oui	oui	
Viterne	54586	oui		oui	oui	
Vitrey	54587	oui		oui	oui	
Vitrimont	54588	oui		oui	oui	
Vittonville	54589	oui		oui	oui	
Viviers-sur-Chiers	54590	oui		oui	oui	
Voinémont	54591	oui		oui	oui	
Vroncourt	54592	oui		oui	oui	
Waville	54593	oui		oui	oui	
Xammes	54594	oui		oui	oui	
Xermaménil	54595	oui		oui	oui	
Xeuilley	54596	oui		oui	oui	
Xirocourt	54597	oui		oui	oui	
Xivry-Circourt	54598	oui		oui	oui	
Xonville	54599	oui		oui	oui	
Xousse	54600	oui		oui	oui	

Nom commune	Code INSEE	Classement actuel (AP 2021-491)	délimitation infra-communale (AP 2021/601)	classement au titre des eaux souterraines	classement au titre des eaux de surface	possibilité d'une délimitation infra-communale
Xures	54601	oui		oui	oui	

Département de la Meuse (55) :

Nom commune	Code INSEE	Classement actuel (AP 2021-491)	délimitation infra-communale (AP 2021/601)	classement au titre des eaux souterraines	classement au titre des eaux de surface	possibilité d'une délimitation infra-communale
Abaucourt-Hautecourt	55002	oui		oui	oui	
Aincreville	55004	oui		oui	oui	
Amanty	55005	oui		oui	oui	
Ambly-sur-Meuse	55007	oui		oui	oui	
Amel-sur-l'Étang	55008	oui		oui	oui	
Ancemont	55009	oui		oui	oui	
Apremont-la-Forêt	55012	oui		oui	oui	
Arrancy-sur-Crusnes	55013	oui		oui	oui	
Autréville-Saint-Lambert	55018	oui		oui	oui	
Avillers-Sainte-Croix	55021	oui		oui	oui	
Avioth	55022	oui		oui	oui	
Azannes-et-Soumazannes	55024	oui		oui	oui	
Baâlon	55025	oui		oui		
Bannoncourt	55027	oui		oui	oui	
Bantheville	55028	oui		oui	oui	
Bazeilles-sur-Othain	55034	oui		oui	oui	
Beauclair	55036	oui		oui		
Beaufort-en-Argonne	55037	oui		oui		
Beaumont-en-Verdunois	55039	oui		oui	oui	
Belleray	55042	oui		oui	oui	
Belleville-sur-Meuse	55043	oui		oui	oui	
Belrupt-en-Verdunois	55045	oui		oui	oui	
Beney-en-Woëvre	55046	oui		oui	oui	
Béthelainville	55047	oui		oui	oui	
Béthincourt	55048	oui		oui	oui	
Bezonsvaux	55050	oui		oui	oui	
Billy-sous-Mangiennes	55053	oui		oui	oui	
Bislée	55054	oui		oui	oui	
Blanzée	55055	oui		oui	oui	
Boinville-en-Woëvre	55057	oui		oui	oui	
Boncourt-sur-Meuse	55058	oui		oui	oui	
Bonzée	55060	oui		oui	oui	
Bouconville-sur-Madt	55062	oui		oui	oui	
Boulogny	55063	oui		oui	oui	
Bouquemont	55064	oui		oui	oui	

Nom commune	Code INSEE	Classement actuel (AP 2021-491)	délimitation infra-communale (AP 2021/601)	classement au titre des eaux souterraines	classement au titre des eaux de surface	possibilité d'une délimitation infra-communale
Brabant-sur-Meuse	55070	oui		oui	oui	
Brandeville	55071	oui		oui		
Braquis	55072	oui		oui	oui	
Bras-sur-Meuse	55073	oui		oui	oui	
Bréhéville	55076	oui		oui	oui	
Breux	55077	oui		oui	oui	
Brieulles-sur-Meuse	55078	oui		oui	oui	
Brixey-aux-Chanoines	55080	oui		oui	oui	
Brouennes	55083	oui		oui		
Broussey-en-Blois	55084	oui		oui	oui	
Broussey-Raulecourt	55085	oui		oui	oui	
Burey-en-Vaux	55088	oui		oui	oui	
Burey-la-Côte	55089	oui		oui	oui	
Buxières-sous-les-Côtes	55093	oui		oui	oui	
Buzy-Darmont	55094	oui		oui	oui	
Cesse	55095	oui		oui	oui	
Chaillon	55096	oui		oui	oui	
Chalaines	55097	oui		oui	oui	
Champneuville	55099	oui		oui	oui	
Champougny	55100	oui		oui	oui	
Charmy-sur-Meuse	55102	oui		oui	oui	
Châtillon-sous-les-Côtes	55105	oui		oui	oui	
Chattancourt	55106	oui		oui	oui	
Chaumont-devant-Damvillers	55107	oui		oui	oui	
Chauvency-le-Château	55109	oui		oui		
Chauvency-Saint-Hubert	55110	oui		oui		
Chauvencourt	55111	oui		oui	oui	
Chonville-Malaumont	55114	oui		oui	oui	
Cierges-sous-Montfaucon	55115	oui		oui	oui	
Cléry-le-Grand	55118	oui		oui	oui	
Cléry-le-Petit	55119	oui		oui	oui	
Combres-sous-les-Côtes	55121	oui		oui	oui	
Commercy	55122	oui		oui	oui	
Consenvoye	55124	oui		oui	oui	
Courcelles-en-Barrois	55127	oui		oui	oui	
Cuisy	55137	oui		oui	oui	
Cumières-le-Mort-Homme	55139	oui		oui	oui	

Nom commune	Code INSEE	Classement actuel (AP 2021-491)	délimitation infra-communale (AP 2021/601)	classement au titre des eaux souterraines	classement au titre des eaux de surface	possibilité d'une délimitation infra-communale
Cunel	55140	oui		oui	oui	
Damloup	55143	oui		oui	oui	
Damvillers	55145	oui		oui	oui	
Dannevoux	55146	oui		oui	oui	
Delouze-Rosières	55148	oui		oui	oui	
Delut	55149	oui		oui	oui	
Dieppe-sous-Douaumont	55153	oui		oui	oui	
Dieue-sur-Meuse	55154	oui		oui	oui	
Dombras	55156	oui		oui	oui	
Dommartin-la-Montagne	55157	oui		oui	oui	
Dommary-Baroncourt	55158	oui		oui	oui	
Dompcevrin	55159	oui		oui	oui	
Dompierre-aux-Bois	55160	oui		oui	oui	
Domremy-la-Canne	55162	oui		oui	oui	
Doncourt-aux-Templiers	55163	oui		oui	oui	
Douaumont-Vaux	55537	oui		oui	oui	
Doulcon	55165	oui		oui	oui	
Dugny-sur-Meuse	55166	oui		oui	oui	
Dun-sur-Meuse	55167	oui		oui	oui	
Duzey	55168	oui		oui	oui	
Écouvieux	55169	oui		oui	oui	
Écurey-en-Verdunois	55170	oui		oui	oui	
Eix	55171	oui		oui	oui	
Épiez-sur-Meuse	55173	oui		oui	oui	
Esnes-en-Argonne	55180	oui		oui	oui	
Étain	55181	oui		oui	oui	
Éton	55182	oui		oui	oui	
Étraye	55183	oui		oui	oui	
Euville	55184	oui		oui	oui	
Flassigny	55188	oui		oui	oui	
Fleury-devant-Douaumont	55189	oui		oui	oui	
Foameix-Ornel	55191	oui		oui	oui	
Fontaines-Saint-Clair	55192	oui		oui		
Forges-sur-Meuse	55193	oui		oui	oui	
Frémerville-sous-les-Côtes	55196	oui		oui	oui	
Fresnes-au-Mont	55197	oui		oui	oui	
Fresnes-en-Woëvre	55198	oui		oui	oui	

Nom commune	Code INSEE	Classement actuel (AP 2021-491)	délimitation infra-communale (AP 2021/601)	classement au titre des eaux souterraines	classement au titre des eaux de surface	possibilité d'une délimitation infra-communale
Fromeréville-les-Vallons	55200	oui		oui	oui	
Fromezey	55201	oui		oui	oui	
Génicourt-sur-Meuse	55204	oui		oui	oui	
Gercourt-et-Drillancourt	55206	oui		oui	oui	
Geville	55258	oui		oui	oui	
Gincrey	55211	oui		oui	oui	
Girauvoisin	55212	oui		oui	oui	
Gouraincourt	55216	oui		oui	oui	
Goussaincourt	55217	oui		oui	oui	
Gremilly	55218	oui		oui	oui	
Grimaucourt-en-Woëvre	55219	oui		oui	oui	
Grimaucourt-près-Sampigny	55220	oui		oui	oui	
Gussainville	55222	oui		oui	oui	
Halles-sous-les-Côtes	55225	oui		oui		
Han-lès-Juvigny	55226	oui		oui	oui	
Hannonville-sous-les-Côtes	55228	oui		oui	oui	
Han-sur-Meuse	55229	oui		oui	oui	
Harville	55232	oui		oui	oui	
Haudainville	55236	oui		oui	oui	
Haudiomont	55237	oui		oui	oui	
Haumont-près-Samogneux	55239	oui		oui	oui	
Heippes	55241	oui		oui	oui	
Hennemont	55242	oui		oui	oui	
Herbeuville	55243	oui		oui	oui	
Herméville-en-Woëvre	55244	oui		oui	oui	
Heudicourt-sous-les-Côtes	55245	oui		oui	oui	
Inor	55250	oui		oui	oui	
Iré-le-Sec	55252	oui		oui	oui	
Jametz	55255	oui		oui	oui	
Jonville-en-Woëvre	55256	oui		oui	oui	
Juvigny-sur-Loison	55262	oui		oui	oui	
Kœur-la-Grande	55263	oui		oui	oui	
Kœur-la-Petite	55264	oui		oui	oui	
Labeuville	55265	oui		oui	oui	
Lachaussée	55267	oui		oui	oui	
Lacroix-sur-Meuse	55268	oui		oui	oui	
Lahaymeix	55269	oui		oui	oui	

Nom commune	Code INSEE	Classement actuel (AP 2021-491)	délimitation infra-communale (AP 2021/601)	classement au titre des eaux souterraines	classement au titre des eaux de surface	possibilité d'une délimitation infra-communale
Lahayville	55270	oui		oui	oui	
Lamorville	55274	oui		oui	oui	
Lamouilly	55275	oui		oui		
Landrecourt-Lempire	55276	oui		oui	oui	
Laneuville-au-Rupt	55278	oui		oui	oui	
Laneuville-sur-Meuse	55279	oui		oui	oui	
Lanhères	55280	oui		oui	oui	
Latour-en-Woëvre	55281	oui		oui	oui	
Lemmes	55286	oui		oui	oui	
Lérouville	55288	oui		oui	oui	
Les Éparges	55172	oui		oui	oui	
Les Monthairons	55347	oui		oui	oui	
Les Paroches	55401	oui		oui	oui	
Les Roises	55436	oui		oui	oui	
Liny-devant-Dun	55292	oui		oui	oui	
Lion-devant-Dun	55293	oui		oui		
Lissey	55297	oui		oui	oui	
Loison	55299	oui		oui	oui	
Loupmont	55303	oui		oui	oui	
Louppy-sur-Loison	55306	oui		oui	oui	
Louvemont-Côte-du-Poivre	55307	oui		oui	oui	
Luzy-Saint-Martin	55310	oui		oui	oui	
Maizeray	55311	oui		oui	oui	
Maizey	55312	oui		oui	oui	
Malancourt	55313	oui		oui	oui	
Mangiennes	55316	oui		oui	oui	
Manheulles	55317	oui		oui	oui	
Marchéville-en-Woëvre	55320	oui		oui	oui	
Marre	55321	oui		oui	oui	
Martincourt-sur-Meuse	55323	oui		oui	oui	
Marville	55324	oui		oui	oui	
Maucourt-sur-Orne	55325	oui		oui	oui	
Mauvages	55327	oui		oui	oui	
Maxey-sur-Vaise	55328	oui		oui	oui	
Mécrin	55329	oui		oui	oui	
Ménil-aux-Bois	55333	oui		oui	oui	
Ménil-la-Horgne	55334	oui		oui	oui	

Nom commune	Code INSEE	Classement actuel (AP 2021-491)	délimitation infra-communale (AP 2021/601)	classement au titre des eaux souterraines	classement au titre des eaux de surface	possibilité d'une délimitation infra-communale
Merles-sur-Loison	55336	oui		oui	oui	
Milly-sur-Bradon	55338	oui		oui	oui	
Mogeville	55339	oui		oui	oui	
Moirey-Flabas-Crépion	55341	oui		oui	oui	
Montbras	55344	oui		oui	oui	
Mont-devant-Sassey	55345	oui		oui	oui	
Montigny-devant-Sassey	55349	oui		oui	oui	
Montigny-lès-Vaucouleurs	55350	oui		oui	oui	
Montmédy	55351	oui		oui	oui	
Montsec	55353	oui		oui	oui	
Montzéville	55355	oui		oui	oui	
Moranville	55356	oui		oui	oui	
Morgemoulin	55357	oui		oui	oui	
Mouilly	55360	oui		oui	oui	
Moulainville	55361	oui		oui	oui	
Moulins-Saint-Hubert	55362	oui		oui	oui	
Moulotte	55363	oui		oui	oui	
Mouzay	55364	oui		oui	oui	
Murvaux	55365	oui		oui		
Muzeray	55367	oui		oui	oui	
Naives-en-Blois	55368	oui		oui	oui	
Nantillois	55375	oui		oui	oui	
Nepvant	55377	oui		oui		
Neuville-lès-Vaucouleurs	55381	oui		oui	oui	
Nixéville-Blercourt	55385	oui		oui	oui	
Nonsard-Lamarche	55386	oui		oui	oui	
Nouillonpont	55387	oui		oui	oui	
Olizy-sur-Chiers	55391	oui		oui		
Ornes	55394	oui		oui	oui	
Ourches-sur-Meuse	55396	oui		oui	oui	
Pagny-la-Blanche-Côte	55397	oui		oui	oui	
Pagny-sur-Meuse	55398	oui		oui	oui	
Pareid	55399	oui		oui	oui	
Parfondrupt	55400	oui		oui	oui	
Peuvillers	55403	oui		oui	oui	
Pillon	55405	oui		oui	oui	
Pintheville	55406	oui		oui	oui	

Nom commune	Code INSEE	Classement actuel (AP 2021-491)	délimitation infra-communale (AP 2021/601)	classement au titre des eaux souterraines	classement au titre des eaux de surface	possibilité d'une délimitation infra-communale
Pont-sur-Meuse	55407	oui		oui	oui	
Pouilly-sur-Meuse	55408	oui		oui	oui	
Quincy-Landzécourt	55410	oui		oui	oui	
Rambluzin-et-Benoite-Vaux	55411	oui		oui	oui	
Rambucourt	55412	oui		oui	oui	
Ranzières	55415	oui		oui	oui	
Récourt-le-Creux	55420	oui		oui	oui	
Regnéville-sur-Meuse	55422	oui		oui	oui	
Remoiville	55425	oui		oui	oui	
Réville-aux-Bois	55428	oui		oui	oui	
Riaville	55429	oui		oui	oui	
Richecourt	55431	oui		oui	oui	
Rigny-la-Salle	55433	oui		oui	oui	
Rigny-Saint-Martin	55434	oui		oui	oui	
Romagne-sous-les-Côtes	55437	oui		oui	oui	
Romagne-sous-Montfaucon	55438	oui		oui	oui	
Ronvaux	55439	oui		oui	oui	
Rouvres-en-Woëvre	55443	oui		oui	oui	
Rouvros-sur-Meuse	55444	oui		oui	oui	
Rouvros-sur-Othain	55445	oui		oui	oui	
Rupt-devant-Saint-Mihiel	55448	oui		oui	oui	
Rupt-en-Woëvre	55449	oui		oui	oui	
Rupt-sur-Othain	55450	oui		oui	oui	
Saint-Germain-sur-Meuse	55456	oui		oui	oui	
Saint-Hilaire-en-Woëvre	55457	oui		oui	oui	
Saint-Jean-lès-Buzy	55458	oui		oui	oui	
Saint-Julien-sous-les-Côtes	55460	oui		oui	oui	
Saint-Laurent-sur-Othain	55461	oui		oui	oui	
Saint-Maurice-sous-les-Côtes	55462	oui		oui	oui	
Saint-Mihiel	55463	oui		oui	oui	
Saint-Pierrevillers	55464	oui		oui	oui	
Saint-Remy-la-Calonne	55465	oui		oui	oui	
Samogneux	55468	oui		oui	oui	
Sampigny	55467	oui		oui	oui	
Sassey-sur-Meuse	55469	oui		oui	oui	
Saulmory-Villefranche	55471	oui		oui	oui	
Saulx-lès-Champlon	55473	oui		oui	oui	

Nom commune	Code INSEE	Classement actuel (AP 2021-491)	délimitation infra-communale (AP 2021/601)	classement au titre des eaux souterraines	classement au titre des eaux de surface	possibilité d'une délimitation infra-communale
Sauvigny	55474	oui		oui	oui	
Sauvoy	55475	oui		oui	oui	
Senon	55481	oui		oui	oui	
Senoncourt-les-Maujouy	55482	oui		oui	oui	
Septsarges	55484	oui		oui	oui	
Sepvigny	55485	oui		oui	oui	
Seuzey	55487	oui		oui	oui	
Sivry-la-Perche	55489	oui		oui	oui	
Sivry-sur-Meuse	55490	oui		oui	oui	
Sommedieue	55492	oui		oui	oui	
Sorbey	55495	oui		oui	oui	
Sorcy-Saint-Martin	55496	oui		oui	oui	
Spincourt	55500	oui		oui	oui	
Stenay	55502	oui		oui	oui	
Taillancourt	55503	oui		oui	oui	
Thierville-sur-Meuse	55505	oui		oui	oui	
Thillombois	55506	oui		oui	oui	
Thillot	55507	oui		oui	oui	
Thonne-la-Long	55508	oui		oui	oui	
Thonne-les-Près	55510	oui		oui	oui	
Thonne-le-Thil	55509	oui		oui	oui	
Thonnelle	55511	oui		oui	oui	
Tilly-sur-Meuse	55512	oui		oui	oui	
Trésauvaux	55515	oui		oui	oui	
Troussey	55520	oui		oui	oui	
Troyon	55521	oui		oui	oui	
Ugny-sur-Meuse	55522	oui		oui	oui	
Vacherauville	55523	oui		oui	oui	
Vadonville	55526	oui		oui	oui	
Valbois	55530	oui		oui	oui	
Varnéville	55528	oui		oui	oui	
Vaucouleurs	55533	oui		oui	oui	
Vaudeville-le-Haut	55534	oui		oui	oui	
Vaudoncourt	55535	oui		oui	oui	
Vaux-lès-Palameix	55540	oui		oui	oui	
Velosnes	55544	oui		oui	oui	
Verdun	55545	oui		oui	oui	

Nom commune	Code INSEE	Classement actuel (AP 2021-491)	délimitation infra-communale (AP 2021/601)	classement au titre des eaux souterraines	classement au titre des eaux de surface	possibilité d'une délimitation infra-communale
Verneuil-Grand	55546	oui		oui	oui	
Verneuil-Petit	55547	oui		oui	oui	
Vigneulles-lès-Hattonchâtel	55551	oui		oui	oui	
Vigneul-sous-Montmédy	55552	oui		oui	oui	
Vignot	55553	oui		oui	oui	
Villécloye	55554	oui		oui	oui	
Ville-devant-Chaumont	55556	oui		oui	oui	
Ville-en-Woëvre	55557	oui		oui	oui	
Villeroysur-Méholle	55559	oui		oui	oui	
Villers-devant-Dun	55561	oui		oui	oui	
Villers-lès-Mangiennes	55563	oui		oui	oui	
Villers-sous-Pareid	55565	oui		oui	oui	
Villers-sur-Meuse	55566	oui		oui	oui	
Vilosnes-Haraumont	55571	oui		oui	oui	
Vittarville	55572	oui		oui	oui	
Void-Vacon	55573	oui		oui	oui	
Vouthon-Bas	55574	oui		oui	oui	
Vouthon-Haut	55575	oui		oui	oui	
Warcq	55578	oui		oui	oui	
Watronville	55579	oui		oui	oui	
Waville	55580	oui		oui	oui	
Wiseppe	55582	oui		oui		
Woël	55583	oui		oui	oui	
Woimbey	55584	oui		oui	oui	
Xivray-et-Marvoisin	55586	oui		oui	oui	

Département de la Moselle (57) :

Nom commune	Code INSEE	Classement actuel (AP 2021-491)	délimitation infra-communale (AP 2021/601)	classement au titre des eaux souterraines	classement au titre des eaux de surface	possibilité d'une délimitation infra-communale
Aboncourt	57001	oui		oui		
Aboncourt-sur-Seille	57002	oui		oui	oui	
Achain	57004	oui		oui	oui	
Achen	57006	oui			oui	oui
Adaincourt	57007	oui		oui	oui	
Adelange	57008	oui		oui	oui	
Ajoncourt	57009	oui		oui	oui	
Alaincourt-la-Côte	57010	oui		oui	oui	
Albestroff	57011	oui		oui	oui	
Algrange	57012	oui		oui		
Altrippe	57014	oui		oui	oui	
Altwiller	57015	oui		oui	oui	
Alzing	57016	oui		oui	oui	
Amanvillers	57017	oui		oui	oui	
Amelécourt	57018	oui		oui	oui	
Amnéville	57019	oui		oui	oui	
Ancerville	57020	oui		oui	oui	
Ancy-Dornot	57021	oui		oui	oui	
Antilly	57024	oui		oui	oui	
Anzeling	57025	oui		oui	oui	
Apach	57026	oui		oui	oui	
Argancy	57028	oui		oui	oui	
Arraincourt	57027	oui		oui	oui	
Arriance	57029	oui		oui	oui	
Arry	57030	oui		oui	oui	
Ars-Laquenexy	57031	oui		oui	oui	
Ars-sur-Moselle	57032	oui		oui	oui	
Arzviller	57033	oui	oui		oui	oui
Assenoncourt	57035	oui		oui	oui	
Attiloncourt	57036	oui		oui	oui	
Aube	57037	oui		oui	oui	
Augny	57039	oui		oui	oui	
Aulnois-sur-Seille	57040	oui		oui	oui	
Avricourt	57042	oui		oui	oui	
Ay-sur-Moselle	57043	oui		oui	oui	

Nom commune	Code INSEE	Classement actuel (AP 2021-491)	délimitation infra-communale (AP 2021/601)	classement au titre des eaux souterraines	classement au titre des eaux de surface	possibilité d'une délimitation infra-communale
Azoudange	57044	oui		oui	oui	
Bacourt	57045	oui		oui	oui	
Bambiderstroff	57047	oui			oui	
Bannay	57048	oui			oui	
Baronville	57051	oui		oui	oui	
Barst	57052	oui		oui	oui	
Basse-Ham	57287	oui		oui	oui	
Basse-Rentgen	57574	oui		oui	oui	
Bassing	57053	oui		oui	oui	
Baudrecourt	57054	oui		oui	oui	
Bazoncourt	57055	oui		oui	oui	
Béchy	57057	oui		oui	oui	
Bellange	57059	oui		oui	oui	
Belles-Forêts	57086	oui		oui	oui	
Bénéstroff	57060	oui		oui	oui	
Berg-sur-Moselle	57062	oui		oui	oui	
Bérig-Vintrange	57063	oui		oui	oui	
Berling	57064				oui	
Bermering	57065	oui		oui	oui	
Berthelming	57066	oui		oui		
Bertrange	57067	oui		oui	oui	
Bettange	57070	oui		oui	oui	
Bettborn	57071	oui			oui	oui
Bettelainville	57072	oui		oui	oui	
Bettviller	57074	oui	oui		oui	oui
Beux	57075	oui		oui	oui	
Beyren-lès-Sierck	57076	oui		oui	oui	
Bezange-la-Petite	57077	oui		oui	oui	
Bibiche	57079	oui		oui	oui	
Bickenholtz	57080	oui			oui	
Bidestroff	57081	oui		oui	oui	
Biding	57082	oui		oui	oui	
Bining	57083	oui			oui	oui
Bioncourt	57084	oui		oui	oui	
Bionville-sur-Nied	57085	oui			oui	
Bisten-en-Lorraine	57087	oui	oui		oui	oui
Bistroff	57088	oui		oui	oui	

Nom commune	Code INSEE	Classement actuel (AP 2021-491)	délimitation infra-communale (AP 2021/601)	classement au titre des eaux souterraines	classement au titre des eaux de surface	possibilité d'une délimitation infra-communale
Blanche-Église	57090	oui		oui	oui	
Bouchemon	57095	oui	oui		oui	oui
Boulay-Moselle	57097	oui		oui	oui	
Bourdonnay	57099	oui		oui	oui	
Bourgaltroff	57098	oui		oui	oui	
Bourscheid	57100	oui			oui	
Bousse	57102	oui		oui	oui	
Boust	57104	oui		oui	oui	
Boustroff	57105	oui		oui	oui	
Bouzonville	57106	oui		oui	oui	
Bréhain	57107	oui		oui	oui	
Breistroff-la-Grande	57109	oui		oui	oui	
Brettnach	57110	oui		oui	oui	
Bronvaux	57111	oui		oui	oui	
Brouck	57112	oui			oui	
Brouderdorff	57113	oui			oui	
Brouviller	57114	oui			oui	oui
Brulange	57115	oui		oui	oui	
Buchy	57116	oui		oui	oui	
Buding	57117	oui		oui		
Budling	57118	oui		oui		
Buhl-Lorraine	57119	oui			oui	
Burlioncourt	57120	oui		oui	oui	
Burtoncourt	57121	oui		oui	oui	
Cappel	57122	oui		oui	oui	
Cattenom	57124	oui		oui	oui	
Chailly-lès-Ennery	57125	oui		oui	oui	
Chambrey	57126	oui		oui	oui	
Chanville	57127	oui		oui	oui	
Charleville-sous-Bois	57128	oui		oui	oui	
Charly-Oradour	57129	oui		oui	oui	
Château-Bréhain	57130	oui		oui	oui	
Château-Rouge	57131	oui			oui	
Château-Salins	57132	oui		oui	oui	
Château-Voué	57133	oui		oui	oui	
Châtel-Saint-Germain	57134	oui		oui	oui	
Chémery-les-Deux	57136	oui		oui	oui	

Nom commune	Code INSEE	Classement actuel (AP 2021-491)	délimitation infra-communale (AP 2021/601)	classement au titre des eaux souterraines	classement au titre des eaux de surface	possibilité d'une délimitation infra-communale
Cheminot	57137	oui		oui	oui	
Chenois	57138	oui		oui	oui	
Chérisey	57139	oui		oui	oui	
Chesny	57140	oui		oui	oui	
Chicourt	57141	oui		oui	oui	
Chieulles	57142	oui		oui	oui	
Clouange	57143	oui		oui	oui	
Coincy	57145	oui		oui	oui	
Coin-lès-Cuvry	57146	oui		oui	oui	
Coin-sur-Seille	57147	oui		oui	oui	
Colligny-Maizery	57148	oui		oui	oui	
Colmen	57149	oui		oui	oui	
Condé-Northen	57150	oui		oui	oui	
Conthil	57151	oui		oui	oui	
Contz-les-Bains	57152	oui		oui	oui	
Corny-sur-Moselle	57153	oui		oui	oui	
Coume	57154	oui	oui		oui	oui
Courcelles-Chaussy	57155	oui		oui	oui	
Courcelles-sur-Nied	57156	oui		oui	oui	
Craincourt	57158	oui		oui	oui	
Créhange	57159	oui		oui	oui	
Cutting	57161	oui		oui	oui	
Cuvry	57162	oui		oui	oui	
Dalhain	57166	oui		oui	oui	
Dalstein	57167	oui		oui	oui	
Danne-et-Quatre-Vents	57168				oui	oui
Delme	57171	oui		oui	oui	
Denting	57172	oui			oui	
Desseling	57173	oui		oui	oui	
Destry	57174	oui		oui	oui	
Diane-Capelle	57175	oui		oui		
Diebling	57176	oui		oui	oui	
Dieuze	57177	oui		oui	oui	
Diffembach-lès-Hellimer	57178	oui		oui	oui	
Distroff	57179	oui		oui	oui	
Domnom-lès-Dieuze	57181	oui		oui	oui	
Donjeux	57182	oui		oui	oui	

Nom commune	Code INSEE	Classement actuel (AP 2021-491)	délimitation infra-communale (AP 2021/601)	classement au titre des eaux souterraines	classement au titre des eaux de surface	possibilité d'une délimitation infra-communale
Donnelay	57183	oui		oui	oui	
Ébersviller	57186	oui		oui	oui	
Éblange	57187	oui		oui	oui	
Eincheville	57189	oui		oui	oui	
Elvange	57190	oui		oui	oui	
Elzange	57191	oui		oui	oui	
Ennery	57193	oui		oui	oui	
Entrange	57194	oui		oui	oui	
Epping	57195	oui	oui		oui	oui
Erching	57196	oui			oui	
Ernestviller	57197	oui		oui	oui	
Erstroff	57198	oui		oui	oui	
Etting	57201	oui			oui	oui
Évrange	57203	oui		oui	oui	
Faily	57204	oui		oui	oui	
Fameck	57206	oui		oui	oui	
Farébersviller	57207	oui		oui	oui	
Farschviller	57208	oui		oui	oui	
Faulquemont	57209	oui		oui	oui	
Fénétrange	57210	oui		oui	oui	
Fèves	57211	oui		oui	oui	
Féy	57212	oui		oui	oui	
Filstroff	57213	oui		oui	oui	
Fixem	57214	oui		oui	oui	
Flastroff	57215	oui		oui	oui	
Fleisheim	57216	oui			oui	
Flétrange	57217	oui			oui	
Fleury	57218	oui		oui	oui	
Flévy	57219	oui		oui	oui	
Flocourt	57220	oui		oui	oui	
Florange	57221	oui		oui	oui	
Folschviller	57224	oui		oui	oui	
Fonteny	57225	oui		oui	oui	
Fossieux	57228	oui		oui	oui	
Foulcrey	57229	oui		oui	oui	
Foulligny	57230	oui		oui	oui	
Foville	57231	oui		oui	oui	

Nom commune	Code INSEE	Classement actuel (AP 2021-491)	délimitation infra-communale (AP 2021/601)	classement au titre des eaux souterraines	classement au titre des eaux de surface	possibilité d'une délimitation infra-communale
Francaltroff	57232	oui		oui	oui	
Freistroff	57235	oui		oui	oui	
Frémery	57236	oui		oui	oui	
Frémestroff	57237	oui		oui	oui	
Fresnes-en-Saulnois	57238	oui		oui	oui	
Freybouse	57239	oui		oui	oui	
Fribourg	57241	oui		oui	oui	
Gandrang	57242	oui		oui	oui	
Gavisse	57245	oui		oui	oui	
Gelucourt	57246	oui		oui	oui	
Gerbécourt	57247	oui		oui	oui	
Givrycourt	57248	oui		oui		
Glatigny	57249	oui		oui	oui	
Goin	57251	oui		oui	oui	
Gomelange	57252	oui		oui	oui	
Gorze	57254	oui		oui	oui	
Gosselming	57255	oui		oui		
Gravelotte	57256	oui		oui	oui	
Grémecey	57257	oui		oui	oui	
Gréning	57258	oui		oui	oui	
Grindorff-Bizing	57259	oui		oui	oui	
Gros-Réderching	57261	oui	oui		oui	oui
Grostenquin	57262	oui		oui	oui	
Grundviller	57263	oui		oui	oui	
Guebenhouse	57264	oui		oui	oui	
Guébestroff	57265	oui		oui	oui	
Guéblange-lès-Dieuze	57266	oui		oui	oui	
Guébling	57268	oui		oui	oui	
Guénange	57269	oui		oui	oui	
Guenviller	57271	oui		oui	oui	
Guermange	57272	oui		oui	oui	
Guerstling	57273	oui		oui	oui	
Guessling-Hémering	57275	oui		oui	oui	
Guinglange	57276	oui		oui	oui	
Guinkirchen	57277	oui		oui	oui	
Guinzeling	57278	oui		oui		
Guntzviller	57280	oui	oui		oui	oui

Nom commune	Code INSEE	Classement actuel (AP 2021-491)	délimitation infra-communale (AP 2021/601)	classement au titre des eaux souterraines	classement au titre des eaux de surface	possibilité d'une délimitation infra-communale
Haboudange	57281	oui		oui	oui	
Hagen	57282	oui		oui	oui	
Hagondange	57283	oui		oui	oui	
Hallering	57284	oui			oui	
Halstroff	57286	oui		oui	oui	
Hambach	57289	oui		oui		
Hampont	57290	oui		oui	oui	
Hangviller	57291				oui	
Hannocourt	57292	oui		oui	oui	
Han-sur-Nied	57293	oui		oui	oui	
Haraucourt-sur-Seille	57295	oui		oui	oui	
Hargarten-aux-Mines	57296	oui	oui		oui	oui
Harprich	57297	oui		oui	oui	
Hartzviller	57299	oui	oui		oui	oui
Hattigny	57302	oui	oui		oui	oui
Hauconcourt	57303	oui		oui	oui	
Haut-Clocher	57304	oui		oui		
Haute-Kontz	57371	oui		oui	oui	
Haute-Vigneulles	57714	oui			oui	
Hayange	57306	oui		oui		
Hayes	57307	oui		oui	oui	
Hazembourg	57308	oui		oui	oui	
Heining-lès-Bouzonville	57309	oui			oui	
Hellering-lès-Fénétrange	57310	oui			oui	
Hellimer	57311	oui		oui	oui	
Helstroff	57312	oui		oui	oui	
Hémilly	57313	oui		oui	oui	
Henrville	57316	oui		oui	oui	
Hérange	57317	oui			oui	
Herny	57319	oui		oui	oui	
Hesse	57321	oui			oui	oui
Hestroff	57322	oui		oui	oui	
Hettange-Grande	57323	oui		oui	oui	
Hilbesheim	57324	oui			oui	
Hilsprich	57325	oui		oui	oui	
Hinckange	57326	oui		oui	oui	
Holacourt	57328	oui		oui	oui	

Nom commune	Code INSEE	Classement actuel (AP 2021-491)	délimitation infra-communale (AP 2021/601)	classement au titre des eaux souterraines	classement au titre des eaux de surface	possibilité d'une délimitation infra-communale
Holling	57329	oui		oui	oui	
Holving	57330	oui		oui	oui	
Hombourg-Budange	57331	oui		oui	oui	
Hommarling	57333	oui			oui	
Honskirch	57335	oui		oui		
Hoste	57337	oui		oui	oui	
Hundling	57340	oui		oui		
Hunting	57341	oui		oui	oui	
Ibigny	57342	oui		oui	oui	
Illange	57343	oui		oui	oui	
Inglange	57345	oui		oui	oui	
Insming	57346	oui		oui	oui	
Insviller	57347	oui		oui		
Ippling	57348	oui		oui		
Jallaucourt	57349	oui		oui	oui	
Jouy-aux-Arches	57350	oui		oui	oui	
Jury	57351	oui		oui	oui	
Jussy	57352	oui		oui	oui	
Juvelize	57353	oui		oui	oui	
Juville	57354	oui		oui	oui	
Kalhausen	57355	oui			oui	oui
Kanfen	57356	oui		oui	oui	
Kappelkinge	57357	oui		oui	oui	
Kédange-sur-Canner	57358	oui		oui		
Kemplich	57359	oui		oui	oui	
Kerling-lès-Sierck	57361	oui		oui	oui	
Kirsch-lès-Sierck	57364	oui		oui	oui	
Kirschnaumen	57365	oui		oui	oui	
Kirviller	57366	oui		oui		
Klang	57367	oui		oui	oui	
Kœnigsmacker	57370	oui		oui	oui	
Kuntzig	57372	oui		oui	oui	
La Maxe	57452	oui		oui	oui	
Lachambre	57373	oui		oui	oui	
Lagarde	57375	oui		oui	oui	
Landroff	57379	oui		oui	oui	
Laneuveville-en-Saulnois	57381	oui		oui	oui	

Nom commune	Code INSEE	Classement actuel (AP 2021-491)	délimitation infra-communale (AP 2021/601)	classement au titre des eaux souterraines	classement au titre des eaux de surface	possibilité d'une délimitation infra-communale
Langatte	57382	oui		oui		
Languimberg	57383	oui		oui	oui	
Laning	57384	oui		oui	oui	
Laquenexy	57385	oui		oui	oui	
Laudrefang	57386	oui	oui		oui	oui
Laumesfeld	57387	oui		oui	oui	
Launstroff	57388	oui		oui	oui	
Le Ban-Saint-Martin	57049	oui		oui	oui	
Le Val-de-Guéblange	57267	oui		oui	oui	
Lelling	57389	oui		oui	oui	
Lemoncourt	57391	oui		oui	oui	
Lemud	57392	oui		oui	oui	
Léning	57394	oui		oui	oui	
Les Étangs	57200	oui		oui	oui	
Lesse	57395	oui		oui	oui	
Lessy	57396	oui		oui	oui	
Ley	57397	oui		oui	oui	
Leyviller	57398	oui		oui	oui	
Lezey	57399	oui		oui	oui	
Lhor	57410	oui		oui		
Lidrezing	57401	oui		oui	oui	
Liéhon	57403	oui		oui	oui	
Lindre-Basse	57404	oui		oui	oui	
Lindre-Haute	57405	oui		oui	oui	
Liocourt	57406	oui		oui	oui	
Lixheim	57407	oui			oui	
Lixing-lès-Saint-Avold	57409	oui		oui	oui	
Longeville-lès-Metz	57412	oui		oui	oui	
Longeville-lès-Saint-Avold	57413	oui	oui		oui	oui
Lorry-lès-Metz	57415	oui		oui	oui	
Lorry-Mardigny	57416	oui		oui	oui	
Lostroff	57417	oui		oui	oui	
Loudrefing	57418	oui		oui	oui	
Loupershouse	57419	oui		oui	oui	
Louvigny	57422	oui		oui	oui	
Lubécourt	57423	oui		oui	oui	
Lucy	57424	oui		oui	oui	

Nom commune	Code INSEE	Classement actuel (AP 2021-491)	délimitation infra-communale (AP 2021/601)	classement au titre des eaux souterraines	classement au titre des eaux de surface	possibilité d'une délimitation infra-communale
Luppy	57425	oui		oui	oui	
Luttange	57426	oui		oui	oui	
Macheren	57428	oui		oui	oui	
Mainvillers	57430	oui		oui	oui	
Maizeroy	57431	oui		oui	oui	
Maizières-lès-Metz	57433	oui		oui	oui	
Maizières-lès-Vic	57434	oui		oui	oui	
Malaucourt-sur-Seille	57436	oui		oui	oui	
Malling	57437	oui		oui	oui	
Malroy	57438	oui		oui	oui	
Manderen-Ritzing	57439	oui		oui	oui	
Manhoué	57440	oui		oui	oui	
Manom	57441	oui		oui	oui	
Many	57442	oui		oui	oui	
Marange-Silvange	57443	oui		oui	oui	
Marange-Zondrange	57444	oui			oui	
Marieulles	57445	oui		oui	oui	
Marimont-lès-Bénéstroff	57446	oui		oui	oui	
Marly	57447	oui		oui	oui	
Marsal	57448	oui		oui	oui	
Marsilly	57449	oui		oui	oui	
Marthille	57451	oui		oui	oui	
Maxstadt	57453	oui		oui	oui	
Méclevés	57454	oui		oui	oui	
Mégange	57455	oui		oui	oui	
Menskirch	57457	oui		oui	oui	
Merschweiller	57459	oui		oui	oui	
Metting	57462				oui	
Metz	57463	oui		oui	oui	
Metzeresche	57464	oui		oui	oui	
Metzervisse	57465	oui		oui	oui	
Metzing	57466	oui		oui		
Mey	57467	oui		oui	oui	
Mittelbronn	57468				oui	oui
Mittersheim	57469	oui		oui		
Molring	57470	oui		oui		
Momerstroff	57471	oui			oui	

Nom commune	Code INSEE	Classement actuel (AP 2021-491)	délimitation infra-communale (AP 2021/601)	classement au titre des eaux souterraines	classement au titre des eaux de surface	possibilité d'une délimitation infra-communale
Moncheux	57472	oui		oui	oui	
Moncourt	57473	oui		oui	oui	
Mondelange	57474	oui		oui	oui	
Mondorff	57475	oui		oui	oui	
Monneren	57476	oui		oui	oui	
Montdidier	57478	oui		oui	oui	
Montenach	57479	oui		oui	oui	
Montigny-lès-Metz	57480	oui		oui	oui	
Montois-la-Montagne	57481	oui			oui	
Morhange	57483	oui		oui	oui	
Morville-lès-Vic	57485	oui		oui	oui	
Morville-sur-Nied	57486	oui		oui	oui	
Moulins-lès-Metz	57487	oui		oui	oui	
Moussey	57488	oui		oui	oui	
Moyenvic	57490	oui		oui	oui	
Moyeuvre-Grande	57491	oui		oui	oui	
Mulcey	57493	oui		oui	oui	
Munster	57494	oui		oui		
Narbéfontaine	57495	oui			oui	
Nébing	57496	oui		oui	oui	
Nelling	57497	oui		oui	oui	
Neufgrange	57499	oui		oui		
Neufvillage	57501	oui		oui	oui	
Neunkirchen-lès-Bouzonville	57502	oui			oui	
Niderviller	57505	oui			oui	
Niederstinzeln	57506	oui				
Niedervisse	57507	oui			oui	
Nilvange	57508	oui		oui		
Noisseville	57510	oui		oui	oui	
Norroy-le-Veneur	57511	oui		oui	oui	
Nouilly	57512	oui		oui	oui	
Novéant-sur-Moselle	57515	oui		oui	oui	
Oberdorff	57516	oui			oui	
Oberstinzeln	57518	oui			oui	oui
Obervisse	57519	oui	oui		oui	oui
Obreck	57520	oui		oui	oui	
Ogy-Montoy-Flanville	57482	oui		oui	oui	

Nom commune	Code INSEE	Classement actuel (AP 2021-491)	délimitation infra-communale (AP 2021/601)	classement au titre des eaux souterraines	classement au titre des eaux de surface	possibilité d'une délimitation infra-communale
Ommeray	57524	oui		oui	oui	
Oriocourt	57525	oui		oui	oui	
Orny	57527	oui		oui	oui	
Oron	57528	oui		oui	oui	
Otonville	57530	oui		oui	oui	
Oudrenne	57531	oui		oui	oui	
Pagny-lès-Goin	57532	oui		oui	oui	
Pange	57533	oui		oui	oui	
Peltre	57534	oui		oui	oui	
Petit-Réderching	57535	oui	oui		oui	oui
Petit-Tenquin	57536	oui		oui	oui	
Pettoncourt	57538	oui		oui	oui	
Pévange	57539	oui		oui	oui	
Phalsbourg	57540				oui	oui
Piblange	57542	oui		oui	oui	
Pierrevillers	57543	oui		oui	oui	
Plaine-de-Walsch	57544	oui	oui		oui	oui
Plappeville	57545	oui		oui	oui	
Plesnois	57546	oui		oui	oui	
Pommérieux	57547	oui		oui	oui	
Pontoy	57548	oui		oui	oui	
Pontpierre	57549	oui		oui	oui	
Postroff	57551	oui			oui	
Pouilly	57552	oui		oui	oui	
Pournoy-la-Chétive	57553	oui		oui	oui	
Pournoy-la-Grasse	57554	oui		oui	oui	
Prévocourt	57555	oui		oui	oui	
Puttelange-aux-Lacs	57556	oui		oui	oui	
Puttelange-lès-Thionville	57557	oui		oui	oui	
Puttigny	57558	oui		oui	oui	
Puzieux	57559	oui		oui	oui	
Racrange	57560	oui		oui	oui	
Ranguevaux	57562	oui			oui	oui
Raville	57563	oui		oui	oui	
Réchicourt-le-Château	57564	oui		oui	oui	
Réding	57566	oui			oui	
Rémelfang	57567	oui		oui	oui	

Nom commune	Code INSEE	Classement actuel (AP 2021-491)	délimitation infra-communale (AP 2021/601)	classement au titre des eaux souterraines	classement au titre des eaux de surface	possibilité d'une délimitation infra-communale
Rémeling	57569	oui		oui	oui	
Rémering-lès-Puttelange	57571	oui		oui	oui	
Rémilly	57572	oui		oui	oui	
Réning	57573	oui		oui	oui	
Retonfey	57575	oui		oui	oui	
Rettel	57576	oui		oui	oui	
Rezonville-Vionville	57578	oui		oui	oui	
Rhodes	57579	oui		oui		
Riche	57580	oui		oui	oui	
Richeling	57581	oui		oui	oui	
Richemont	57582	oui		oui	oui	
Richeval	57583	oui			oui	
Rimling	57584	oui	oui		oui	oui
Rodalbe	57587	oui		oui	oui	
Rodemack	57588	oui		oui	oui	
Rohrbach-lès-Bitche	57589	oui			oui	oui
Rombas	57591	oui		oui	oui	
Romelfing	57592	oui		oui		
Roncourt	57593	oui		oui	oui	
Rorbach-lès-Dieuze	57595	oui		oui	oui	
Rosselange	57597	oui		oui	oui	
Roupeldange	57599	oui		oui	oui	
Roussy-le-Village	57600	oui		oui	oui	
Rozérieulles	57601	oui		oui	oui	
Rurange-lès-Thionville	57602	oui		oui	oui	
Rustroff	57604	oui		oui	oui	
Sailly-Achâtel	57605	oui		oui	oui	
Sainte-Barbe	57607	oui		oui	oui	
Sainte-Marie-aux-Chênes	57620	oui		oui	oui	
Saint-Epvre	57609	oui		oui	oui	
Sainte-Ruffine	57624	oui		oui	oui	
Saint-François-Lacroix	57610	oui		oui	oui	
Saint-Hubert	57612	oui		oui	oui	
Saint-Jean-de-Bassel	57613	oui		oui		
Saint-Jean-Kourtzerode	57614	oui	oui		oui	oui
Saint-Jean-Rohrbach	57615	oui		oui	oui	
Saint-Julien-lès-Metz	57616	oui		oui	oui	

Nom commune	Code INSEE	Classement actuel (AP 2021-491)	délimitation infra-communale (AP 2021/601)	classement au titre des eaux souterraines	classement au titre des eaux de surface	possibilité d'une délimitation infra-communale
Saint-Jure	57617	oui		oui	oui	
Saint-Médard	57621	oui		oui	oui	
Saint-Privat-la-Montagne	57622	oui		oui	oui	
Salonnes	57625	oui		oui	oui	
Sanry-lès-Vigy	57626	oui		oui	oui	
Sanry-sur-Nied	57627	oui		oui	oui	
Sarralbe	57628	oui		oui	oui	
Sarraltroff	57629	oui			oui	oui
Sarrebourg	57630	oui			oui	oui
Sarreguemines	57631	oui		oui		
Saulny	57634	oui		oui	oui	
Schalbach	57635	oui			oui	
Schneckenbusch	57637	oui			oui	
Schwerdorff	57640	oui			oui	
Scy-Chazelles	57642	oui		oui	oui	
Secourt	57643	oui		oui	oui	
Seingbouse	57644	oui		oui	oui	
Semécourt	57645	oui		oui	oui	
Serémange-Erzange	57647	oui		oui		
Servigny-lès-Raville	57648	oui		oui	oui	
Servigny-lès-Sainte-Barbe	57649	oui		oui	oui	
Sierck-les-Bains	57650	oui		oui	oui	
Sillegny	57652	oui		oui	oui	
Silly-en-Saulnois	57653	oui		oui	oui	
Silly-sur-Nied	57654	oui		oui	oui	
Solgne	57655	oui		oui	oui	
Sorbey	57656	oui		oui	oui	
Sotzeling	57657	oui		oui	oui	
Stuckange	57767	oui		oui	oui	
Suisse	57662	oui		oui	oui	
Talange	57663	oui		oui	oui	
Tarquimpol	57664	oui		oui	oui	
Terville	57666	oui		oui	oui	
Téterchen	57667	oui		oui	oui	
Teting-sur-Nied	57668	oui		oui	oui	
Théding	57669	oui		oui	oui	
Thicourt	57670	oui		oui	oui	

Nom commune	Code INSEE	Classement actuel (AP 2021-491)	délimitation infra-communale (AP 2021/601)	classement au titre des eaux souterraines	classement au titre des eaux de surface	possibilité d'une délimitation infra-communale
Thimonville	57671	oui		oui	oui	
Thionville	57672	oui		oui	oui	
Thonville	57673	oui		oui	oui	
Tincry	57674	oui		oui	oui	
Torcheville	57675	oui		oui		
Tragny	57676	oui		oui	oui	
Trémery	57677	oui		oui	oui	
Tritteling-Redlach	57679	oui			oui	
Troisfontaines	57680	oui	oui		oui	oui
Tromborn	57681	oui	oui		oui	oui
Uckange	57683	oui		oui	oui	
Vahl-Ebersing	57684	oui		oui	oui	
Vahl-lès-Bénéstroff	57685	oui		oui	oui	
Vahl-lès-Faulquemont	57686	oui		oui	oui	
Val-de-Bride	57270	oui		oui	oui	
Vallerange	57687	oui		oui	oui	
Valmestroff	57689	oui		oui	oui	
Valmont	57690	oui		oui	oui	
Valmunster	57691	oui		oui	oui	
Vannecourt	57692	oui		oui	oui	
Vantoux	57693	oui		oui	oui	
Vany	57694	oui		oui	oui	
Varize-Vaudoncourt	57695	oui		oui	oui	
Vatimont	57698	oui		oui	oui	
Vaudreching	57700	oui		oui	oui	
Vaux	57701	oui		oui	oui	
Vaxy	57702	oui		oui	oui	
Veckersviller	57703	oui			oui	
Veckring	57704	oui		oui	oui	
Velving	57705	oui		oui	oui	
Vergaville	57706	oui		oui	oui	
Vernéville	57707	oui		oui	oui	
Verny	57708	oui		oui	oui	
Vescheim	57709				oui	
Vibersviller	57711	oui		oui		
Vic-sur-Seille	57712	oui		oui	oui	
Vieux-Lixheim	57713	oui			oui	

Nom commune	Code INSEE	Classement actuel (AP 2021-491)	délimitation infra-communale (AP 2021/601)	classement au titre des eaux souterraines	classement au titre des eaux de surface	possibilité d'une délimitation infra-communale
Vigny	57715	oui		oui	oui	
Vigy	57716	oui		oui	oui	
Viller	57717	oui		oui	oui	
Villers-Stoncourt	57718	oui		oui	oui	
Villers-sur-Nied	57719	oui		oui	oui	
Villing	57720	oui	oui		oui	oui
Vilsberg	57721				oui	
Virming	57723	oui		oui	oui	
Vitry-sur-Orne	57724	oui		oui	oui	
Vittersbourg	57725	oui		oui	oui	
Vittoncourt	57726	oui		oui	oui	
Viviers	57727	oui		oui	oui	
Vœlfing-lès-Bouzonville	57749	oui			oui	
Voimhaut	57728	oui		oui	oui	
Volmerange-lès-Boulay	57730	oui		oui	oui	
Volstroff	57733	oui		oui	oui	
Vry	57736	oui		oui	oui	
Vulmont	57737	oui		oui	oui	
Waldweistroff	57739	oui		oui	oui	
Waldwisse	57740	oui		oui	oui	
Waltembourg	57743	oui	oui		oui	oui
Wiesviller	57745	oui			oui	oui
Willerwald	57746	oui		oui		
Wintersbourg	57747	oui	oui		oui	
Wœlfing-lès-Sarreguemines	57750	oui			oui	oui
Woippy	57751	oui		oui	oui	
Woustviller	57752	oui		oui		
Wuisse	57753	oui		oui	oui	
Xanrey	57754	oui		oui	oui	
Xocourt	57755	oui		oui	oui	
Yutz	57757	oui		oui	oui	
Zarbeling	57759	oui		oui	oui	
Zilling	57761				oui	
Zimming	57762	oui			oui	
Zommange	57763	oui		oui	oui	
Zoufftgen	57764	oui		oui	oui	

Département du Bas-Rhin (67) :

Nom commune	Code INSEE	Classement actuel (AP 2021-491)	délimitation infra-communale (AP 2021/601)	classement au titre des eaux souterraines	classement au titre des eaux de surface	possibilité d'une délimitation infra-communale
Achenheim	67001	oui		oui	oui	
Alteckendorf	67005	oui		oui	oui	
Altenheim	67006	oui		oui	oui	
Altorf	67008	oui		oui	oui	
Altwiller	67009	oui		oui		
Artolsheim	67011	oui		oui	oui	
Aschbach	67012	oui		oui	oui	
Asswiller	67013	oui			oui	oui
Baerendorf	67017	oui			oui	
Baldenheim	67019	oui		oui	oui	
Barr	67021	oui		oui		
Batzendorf	67023	oui		oui	oui	
Beinheim	67025	oui		oui		
Benfeld	67028	oui		oui	oui	
Berg	67029	oui			oui	oui
Bernardswiller	67031	oui		oui		
Bernolsheim	67033	oui		oui	oui	
Berstett	67034	oui		oui	oui	
Berstheim	67035	oui		oui	oui	
Betschdorf	67339	oui		oui	oui	
Bettwiller	67036	oui			oui	oui
Biblisheim	67037	oui		oui		
Bietlenheim	67038	oui		oui	oui	
Bilwisheim	67039	oui		oui		
Bindernheim	67040	oui		oui	oui	
Bischheim	67043	oui		oui	oui	
Bischoffsheim	67045	oui		oui	oui	
Bischwiller	67046	oui		oui		
Bissert	67047	oui		oui		
Blaesheim	67049	oui		oui	oui	
Boersch	67052	oui	oui		oui	oui
Boesenbiesen	67053	oui		oui	oui	
Bolsenheim	67054	oui		oui		
Boofzheim	67055	oui		oui		
Bootzheim	67056	oui		oui		

Nom commune	Code INSEE	Classement actuel (AP 2021-491)	délimitation infra-communale (AP 2021/601)	classement au titre des eaux souterraines	classement au titre des eaux de surface	possibilité d'une délimitation infra-communale
Bosselshausen	67057	oui		oui	oui	
Bossendorf	67058	oui		oui	oui	
Bourgheim	67060	oui		oui		
Bouxwiller	67061	oui		oui	oui	
Breuschwickersheim	67065	oui		oui	oui	
Brumath	67067	oui		oui	oui	
Buhl	67069	oui		oui	oui	
Bust	67071	oui	oui		oui	
Buswiller	67068	oui		oui	oui	
Châtenois	67073	oui		oui	oui	
Cleebourg	67074	oui	oui	oui	oui	
Crœttwiller	67079	oui		oui	oui	
Dachstein	67080	oui		oui		
Dahlenheim	67081	oui		oui	oui	
Dalhunden	67082	oui		oui		
Dambach-la-Ville	67084	oui		oui	oui	
Daubensand	67086	oui		oui		
Dauendorf	67087	oui		oui		
Dettwiller	67089	oui		oui	oui	
Diebolsheim	67090	oui		oui		
Diedendorf	67091	oui		oui		
Dieffenthal	67094	oui		oui	oui	
Dingsheim	67097	oui		oui	oui	
Donnenheim	67100	oui		oui		
Dorlisheim	67101	oui		oui	oui	
Dossenheim-Kochersberg	67102	oui		oui	oui	
Dossenheim-sur-Zinsel	67103				oui	
Drachenbronn-Birlenbach	67104	oui	oui	oui	oui	
Drulingen	67105	oui			oui	
Drusenheim	67106	oui		oui	oui	
Duntzenheim	67107	oui		oui	oui	
Duppigheim	67108	oui		oui	oui	
Durningen	67109	oui		oui	oui	
Durrenbach	67110	oui		oui	oui	
Durstel	67111	oui			oui	oui
Duttlenheim	67112	oui		oui	oui	
Eberbach-Seltz	67113	oui		oui	oui	

Nom commune	Code INSEE	Classement actuel (AP 2021-491)	délimitation infra-communale (AP 2021/601)	classement au titre des eaux souterraines	classement au titre des eaux de surface	possibilité d'une délimitation infra-communale
Ebersheim	67115	oui		oui	oui	
Ebersmunster	67116	oui		oui	oui	
Eckartswiller	67117				oui	oui
Eckbolsheim	67118	oui		oui		
Eckwersheim	67119	oui		oui		
Eichhoffen	67120	oui		oui		
Elsenheim	67121	oui		oui	oui	
Entzheim	67124	oui		oui	oui	
Epfig	67125	oui		oui		
Ergersheim	67127	oui		oui	oui	
Ernolsheim-Bruche	67128	oui		oui	oui	
Ernolsheim-lès-Saverne	67129				oui	oui
Erstein	67130	oui		oui	oui	
Eschau	67131	oui		oui	oui	
Eschbach	67132	oui		oui	oui	
Eschbourg	67133				oui	oui
Eschwiller	67134	oui			oui	
Ettendorf	67135	oui		oui		
Eywiller	67136	oui			oui	oui
Fegersheim	67137	oui		oui	oui	
Fessenheim-le-Bas	67138	oui		oui	oui	
Forstfeld	67140	oui		oui	oui	
Forstheim	67141	oui	oui	oui	oui	
Fort-Louis	67142	oui		oui		
Friedolsheim	67145	oui		oui	oui	
Friesenheim	67146	oui		oui	oui	
Frœschwiller	67147	oui	oui		oui	oui
Furdenheim	67150	oui		oui	oui	
Gambenheim	67151	oui		oui	oui	
Geispolsheim	67152	oui		oui	oui	
Geiswiller-Zœbersdorf	67153	oui		oui	oui	
Gerstheim	67154	oui		oui	oui	
Gertwiller	67155	oui		oui		
Geudertheim	67156	oui		oui	oui	
Gœrlingen	67159	oui			oui	
Gottesheim	67162	oui		oui	oui	
Gougenheim	67163	oui		oui	oui	

Nom commune	Code INSEE	Classement actuel (AP 2021-491)	délimitation infra-communale (AP 2021/601)	classement au titre des eaux souterraines	classement au titre des eaux de surface	possibilité d'une délimitation infra-communale
Goxwiller	67164	oui		oui		
Grassendorf	67166	oui		oui		
Gries	67169	oui		oui		
Griesheim-près-Molsheim	67172	oui		oui	oui	
Griesheim-sur-Souffel	67173	oui		oui	oui	
Gundershoffen	67176	oui	oui		oui	oui
Gungwiller	67178	oui			oui	
Haguenau	67180	oui		oui	oui	
Handschuheim	67181	oui		oui	oui	
Hangenbieten	67182	oui		oui	oui	
Harskirchen	67183	oui		oui		
Hatten	67184	oui		oui	oui	
Hattmatt	67185				oui	
Hegeney	67186	oui		oui	oui	
Heidolsheim	67187	oui		oui	oui	
Heiligenstein	67189	oui		oui		
Herbitzheim	67191	oui		oui		
Herbsheim	67192	oui		oui	oui	
Herrlisheim	67194	oui		oui	oui	
Hessenheim	67195	oui		oui	oui	
Hilsenheim	67196	oui		oui	oui	
Hindisheim	67197	oui		oui	oui	
Hinsingen	67199	oui		oui		
Hipsheim	67200	oui		oui	oui	
Hirschland	67201	oui			oui	
Hochfelden	67202	oui		oui	oui	
Hochstett	67203	oui		oui	oui	
Hœnheim	67204	oui		oui	oui	
Hœrdt	67205	oui		oui	oui	
Hoffen	67206	oui		oui	oui	
Hohengœft	67208	oui			oui	
Hohfrankenheim	67209	oui		oui	oui	
Holtzheim	67212	oui		oui		
Hunspach	67213	oui		oui	oui	
Hurtigheim	67214	oui		oui	oui	
Huttendorf	67215	oui		oui		
Huttenheim	67216	oui		oui	oui	

Nom commune	Code INSEE	Classement actuel (AP 2021-491)	délimitation infra-communale (AP 2021/601)	classement au titre des eaux souterraines	classement au titre des eaux de surface	possibilité d'une délimitation infra-communale
Ichtratzheim	67217	oui		oui		
Illkirch-Graffenstaden	67218	oui		oui		
Ingenheim	67220	oui		oui	oui	
Ingolsheim	67221	oui		oui	oui	
Innenheim	67223	oui		oui	oui	
Issenheim	67225	oui		oui	oui	
Ittenheim	67226	oui		oui	oui	
Kaltenhouse	67230	oui		oui		
Kauffenheim	67231	oui		oui	oui	
Keffenach	67232	oui		oui	oui	
Kertzfeld	67233	oui		oui		
Keskastel	67234	oui		oui		
Kesseldorf	67235	oui		oui	oui	
Kienheim	67236	oui		oui	oui	
Kilstett	67237	oui		oui		
Kintzheim	67239	oui		oui		
Kirchheim	67240	oui		oui		
Kirrberg	67241	oui			oui	
Kirrwiller	67242	oui		oui	oui	
Kleingœft	67244	oui			oui	
Knœrsheim	67245	oui			oui	
Kogenheim	67246	oui		oui	oui	
Kolbsheim	67247	oui		oui	oui	
Krautergersheim	67248	oui		oui	oui	
Krautwiller	67249	oui		oui		
Kriegsheim	67250	oui		oui	oui	
Kurtzenhouse	67252	oui		oui	oui	
Kuttolsheim	67253	oui		oui	oui	
Kutzenhausen	67254	oui	oui		oui	oui
La Wantzenau	67519	oui		oui	oui	
Lampertheim	67256	oui		oui	oui	
Landersheim	67258	oui			oui	
Laubach	67260	oui	oui	oui	oui	
Lauterbourg	67261	oui		oui		
Leutenheim	67264	oui		oui	oui	
Limersheim	67266	oui		oui	oui	
Lingolsheim	67267	oui		oui		

Nom commune	Code INSEE	Classement actuel (AP 2021-491)	délimitation infra-communale (AP 2021/601)	classement au titre des eaux souterraines	classement au titre des eaux de surface	possibilité d'une délimitation infra-communale
Lipsheim	67268	oui		oui	oui	
Littenheim	67269	oui		oui	oui	
Lixhausen	67270	oui		oui	oui	
Lobsann	67271	oui		oui	oui	
Lohr	67273	oui	oui		oui	oui
Lupstein	67275	oui		oui	oui	
Mackenheim	67277	oui		oui	oui	
Maennolsheim	67279	oui			oui	
Marckolsheim	67281	oui		oui	oui	
Marlenheim	67282	oui		oui	oui	
Matzenheim	67285	oui		oui	oui	
Meistratzheim	67286	oui		oui	oui	
Melsheim	67287	oui		oui	oui	
Memmelshoffen	67288	oui		oui	oui	
Mertzwiller	67291	oui		oui		
Minversheim	67293	oui		oui		
Mittelbergheim	67295	oui		oui		
Mittelhausbergen	67296	oui		oui	oui	
Mittelschaeffolsheim	67298	oui		oui		
Molsheim	67300	oui		oui		
Mommenheim	67301	oui		oui		
Morsbronn-les-Bains	67303	oui	oui		oui	oui
Mothern	67305	oui		oui		
Munchhausen	67308	oui		oui		
Mundolsheim	67309	oui		oui	oui	
Mussig	67310	oui		oui	oui	
Muttersholtz	67311	oui		oui	oui	
Mutzenhouse	67312	oui		oui	oui	
Mutzig	67313	oui		oui		
Neewiller-près-Lauterbourg	67315	oui		oui		
Neugartheim-Ittlenheim	67228	oui		oui	oui	
Neuhaeusel	67319	oui		oui		
Neuwiller-lès-Saverne	67322				oui	oui
Niederhausbergen	67326	oui		oui	oui	
Niederlauterbach	67327	oui		oui		
Niedernai	67329	oui		oui		
Niederrœdern	67330	oui		oui	oui	

Nom commune	Code INSEE	Classement actuel (AP 2021-491)	délimitation infra-communale (AP 2021/601)	classement au titre des eaux souterraines	classement au titre des eaux de surface	possibilité d'une délimitation infra-communale
Niederschaeffolsheim	67331	oui		oui		
Nordheim	67335	oui		oui	oui	
Nordhouse	67336	oui		oui	oui	
Obenheim	67338	oui		oui		
Oberhausbergen	67343	oui		oui	oui	
Oberhoffen-lès-Wissembourg	67344			oui	oui	
Oberhoffen-sur-Moder	67345	oui		oui	oui	
Oberlauterbach	67346	oui		oui	oui	
Obermodern-Zutzendorf	67347	oui	oui		oui	
Obernai	67348	oui		oui		
Oberroedern	67349	oui		oui	oui	
Oberschaeffolsheim	67350	oui		oui	oui	
Odratzheim	67354	oui		oui		
Offendorf	67356	oui		oui	oui	
Ohlungen	67359	oui		oui	oui	
Ohnenheim	67360	oui		oui	oui	
Olwisheim	67361	oui		oui		
Orschwiller	67362	oui		oui		
Osthoffen	67363	oui		oui	oui	
Osthouse	67364	oui		oui	oui	
Ostwald	67365	oui		oui		
Ottwiller	67369	oui			oui	oui
Pfalzweyer	67373				oui	
Pfulgriesheim	67375	oui		oui	oui	
Plobsheim	67378	oui		oui	oui	
Printzheim	67380	oui		oui	oui	
Quatzenheim	67382	oui		oui	oui	
Rangen	67383	oui			oui	
Rauwiller	67386	oui			oui	
Reichstett	67389	oui		oui	oui	
Retschwiller	67394	oui		oui	oui	
Rhinau	67397	oui		oui		
Richtolsheim	67398	oui		oui		
Riedseltz	67400	oui		oui	oui	
Ringendorf	67403	oui		oui	oui	
Rittershoffen	67404	oui		oui	oui	
Roeschwoog	67405	oui		oui		

Nom commune	Code INSEE	Classement actuel (AP 2021-491)	délimitation infra-communale (AP 2021/601)	classement au titre des eaux souterraines	classement au titre des eaux de surface	possibilité d'une délimitation infra-communale
Rohr	67406	oui			oui	
Rohrwiller	67407	oui		oui	oui	
Roppenheim	67409	oui		oui		
Rosenwiller	67410	oui	oui		oui	oui
Rosheim	67411	oui		oui	oui	
Rossfeld	67412	oui		oui	oui	
Rott	67416			oui	oui	
Rottelsheim	67417	oui		oui	oui	
Rountzenheim-Auenheim	67418	oui		oui	oui	
Saasenheim	67422	oui		oui		
Saessolsheim	67423	oui		oui	oui	
Saint-Jean-Saverne	67425				oui	oui
Saint-Pierre	67429	oui		oui		
Salmbach	67432	oui		oui		
Sand	67433	oui		oui	oui	
Sarre-Union	67434	oui		oui		
Schaeffersheim	67438	oui		oui		
Schaffhouse-près-Seltz	67440	oui		oui	oui	
Schalkendorf	67441	oui		oui	oui	
Scharrachbergheim-Irmstett	67442	oui		oui	oui	
Scheibenhard	67443	oui		oui		
Scherlenheim	67444	oui		oui	oui	
Scherwiller	67445	oui		oui	oui	
Schiltigheim	67447	oui		oui	oui	
Schirrhein	67449	oui		oui	oui	
Schirrhoffen	67450	oui		oui	oui	
Schleithal	67451	oui		oui	oui	
Schnersheim	67452	oui		oui	oui	
Schœnau	67453	oui		oui		
Schœnbourg	67454				oui	oui
Schœnenbourg	67455	oui		oui	oui	
Schopperten	67456	oui		oui		
Schweighouse-sur-Moder	67458	oui		oui		
Schwindratzheim	67460	oui		oui	oui	
Schwobsheim	67461	oui		oui	oui	
Seebach	67351	oui		oui	oui	
Sélestat	67462	oui		oui	oui	

Nom commune	Code INSEE	Classement actuel (AP 2021-491)	délimitation infra-communale (AP 2021/601)	classement au titre des eaux souterraines	classement au titre des eaux de surface	possibilité d'une délimitation infra-communale
Seltz	67463	oui		oui	oui	
Sermersheim	67464	oui		oui	oui	
Sessenheim	67465	oui		oui	oui	
Siegen	67466	oui		oui	oui	
Siewiller	67467	oui	oui		oui	
Siltzheim	67468	oui		oui		
Souffelweyersheim	67471	oui		oui	oui	
Soufflenheim	67472	oui		oui	oui	
Soultz-sous-Forêts	67474	oui		oui	oui	
Stattmatten	67476	oui		oui		
Steinbourg	67478				oui	oui
Steinseltz	67479			oui	oui	
Stotzheim	67481	oui		oui		
Strasbourg	67482	oui		oui		
Stundwiller	67484	oui		oui	oui	
Stutzheim-Offenheim	67485	oui		oui	oui	
Sundhouse	67486	oui		oui	oui	
Surbourg	67487	oui		oui	oui	
Trimbach	67494	oui		oui	oui	
Truchtersheim	67495	oui		oui	oui	
Uhlwiller	67497	oui		oui		
Uttenheim	67501	oui		oui		
Uttwiller	67503	oui	oui		oui	oui
Val-de-Moder	67372	oui		oui		oui
Valff	67504	oui		oui		
Vendenheim	67506	oui		oui	oui	
Wahlenheim	67510	oui		oui	oui	
Walbourg	67511	oui		oui	oui	
Waltenheim-sur-Zorn	67516	oui		oui	oui	
Weitbruch	67523	oui		oui	oui	
Westhouse	67526	oui		oui		
Westhouse-Marmoutier	67527	oui			oui	
Weyer	67528	oui			oui	
Weyersheim	67529	oui		oui	oui	
Wickersheim-Wilshausen	67530	oui		oui	oui	
Willgottheim	67532	oui			oui	
Wilwisheim	67534	oui		oui	oui	

Nom commune	Code INSEE	Classement actuel (AP 2021-491)	délimitation infra-communale (AP 2021/601)	classement au titre des eaux souterraines	classement au titre des eaux de surface	possibilité d'une délimitation infra-communale
Wingersheim les Quatre Bans	67539	oui		oui	oui	
Wintershouse	67540	oui		oui	oui	
Wintzenbach	67541	oui		oui	oui	
Wintzenheim-Kochersberg	67542	oui			oui	
Wissembourg	67544	oui		oui	oui	
Witternheim	67545	oui		oui	oui	
Wittersheim	67546	oui		oui	oui	
Wittisheim	67547	oui		oui	oui	
Wiwersheim	67548	oui		oui	oui	
Wolfisheim	67551	oui		oui		
Wolfskirchen	67552	oui			oui	oui
Wolschheim	67553	oui			oui	
Wolxheim	67554	oui		oui		
Zehnacker	67555	oui			oui	
Zeinheim	67556	oui			oui	
Zellwiller	67557	oui		oui		

Département du Haut-Rhin (68) :

Nom commune	Code INSEE	Classement actuel (AP 2021-491)	délimitation infra-communale (AP 2021/601)	classement au titre des eaux souterraines	classement au titre des eaux de surface	possibilité d'une délimitation infra-communale
Algolsheim	68001	oui		oui	oui	
Altenach	68002	oui	oui		oui	oui
Altkirch	68004	oui		oui	oui	
Ammerschwyr	68005	oui		oui		
Andolsheim	68007	oui		oui	oui	
Appenwyr	68008	oui		oui	oui	
Artzenheim	68009	oui		oui	oui	
Aspach	68010	oui		oui	oui	
Aspach-le-Bas	68011	oui		oui	oui	
Aspach-Michelbach	68012	oui		oui	oui	
Attenschwiller	68013	oui		oui	oui	
Baldersheim	68015	oui		oui		
Balgau	68016	oui		oui		
Ballersdorf	68017	oui			oui	
Balschwiller	68018	oui		oui	oui	
Baltzenheim	68019	oui		oui	oui	
Bantzenheim	68020	oui		oui		
Bartenheim	68021	oui		oui	oui	
Battenheim	68022	oui		oui		
Bebenheim	68023	oui		oui		
Bellemagny	68024	oui		oui		
Bendorf	68025	oui	oui		oui	oui
Bennwyr	68026	oui		oui		
Berentzwiller	68027	oui		oui	oui	
Bergheim	68028	oui		oui		
Bergholtz	68029	oui		oui	oui	
Bergholtzell	68030	oui		oui	oui	
Bernwiller	68006	oui		oui	oui	
Berrwiller	68032	oui		oui	oui	
Bettendorf	68033	oui		oui	oui	
Bettlach	68034	oui		oui	oui	
Biederthal	68035	oui		oui	oui	
Biesheim	68036	oui		oui	oui	
Biltzheim	68037	oui		oui		
Bischwyr	68038	oui		oui	oui	

Nom commune	Code INSEE	Classement actuel (AP 2021-491)	délimitation infra-communale (AP 2021/601)	classement au titre des eaux souterraines	classement au titre des eaux de surface	possibilité d'une délimitation infra-communale
Bisel	68039	oui		oui	oui	
Blodelsheim	68041	oui		oui		
Blotzheim	68042	oui		oui	oui	
Bollwiller	68043	oui		oui	oui	
Bouxwiller	68049	oui		oui	oui	
Bréchaumont	68050	oui		oui		
Bretten	68052	oui		oui		
Brinckheim	68054	oui		oui	oui	
Bruebach	68055	oui		oui	oui	
Brunstatt-Didenheim	68056	oui		oui	oui	
Buethwiller	68057	oui		oui		
Burnhaupt-le-Bas	68059	oui		oui	oui	
Burnhaupt-le-Haut	68060	oui		oui	oui	
Buschwiller	68061	oui		oui	oui	
Carspach	68062	oui		oui	oui	
Cernay	68063	oui		oui		
Chalampé	68064	oui		oui		
Colmar	68066	oui		oui	oui	
Courtavon	68067	oui			oui	
Dannemarie	68068	oui			oui	
Dessenheim	68069	oui		oui	oui	
Diefmatten	68071	oui		oui		
Dietwiller	68072	oui		oui	oui	
Durlinsdorf	68074	oui			oui	
Durmenach	68075	oui		oui	oui	
Durrenentzen	68076	oui		oui	oui	
Eglingen	68077	oui			oui	
Eguisheim	68078	oui		oui		
Emlingen	68080	oui		oui	oui	
Ensisheim	68082	oui		oui		
Eschentzwiller	68084	oui		oui	oui	
Eteimbes	68085	oui		oui		
Falkwiller	68086	oui		oui		
Feldbach	68087	oui		oui	oui	
Feldkirch	68088	oui		oui	oui	
Ferrette	68090	oui	oui		oui	oui
Fessenheim	68091	oui		oui		

Nom commune	Code INSEE	Classement actuel (AP 2021-491)	délimitation infra-communale (AP 2021/601)	classement au titre des eaux souterraines	classement au titre des eaux de surface	possibilité d'une délimitation infra-communale
Fislis	68092	oui		oui	oui	
Flaxlanden	68093	oui		oui	oui	
Folgensbourg	68094	oui		oui	oui	
Fortschwahr	68095	oui		oui	oui	
Franken	68096	oui		oui	oui	
Friesen	68098	oui		oui	oui	
Frœningen	68099	oui		oui	oui	
Fulleren	68100	oui		oui	oui	
Galfingue	68101	oui		oui	oui	
Geispitzen	68103	oui		oui	oui	
Geiswasser	68104	oui		oui		
Gildwiller	68105	oui		oui	oui	
Gommersdorf	68107	oui			oui	
Grussenheim	68110	oui		oui	oui	
Gueberschwahr	68111	oui		oui		
Guebwiller	68112	oui		oui	oui	
Guémar	68113	oui		oui	oui	
Guevenatten	68114	oui		oui		
Guewenheim	68115	oui		oui	oui	
Gundolsheim	68116	oui		oui	oui	
Habsheim	68118	oui		oui	oui	
Hagenbach	68119	oui			oui	
Hagenthal-le-Bas	68120	oui		oui	oui	
Hagenthal-le-Haut	68121	oui		oui	oui	
Hartmannswiller	68122	oui		oui	oui	
Hattstatt	68123	oui		oui		
Hausgauen	68124	oui		oui	oui	
Hecken	68125	oui		oui		
Hégenheim	68126	oui		oui	oui	
Heidwiller	68127	oui		oui	oui	
Heimersdorf	68128	oui		oui	oui	
Heimsbrunn	68129	oui		oui	oui	
Heiteren	68130	oui		oui		
Heiwiller	68131	oui		oui	oui	
Helfrantzkirch	68132	oui		oui	oui	
Herrlisheim-près-Colmar	68134	oui		oui		
Hésingue	68135	oui		oui	oui	

Nom commune	Code INSEE	Classement actuel (AP 2021-491)	délimitation infra-communale (AP 2021/601)	classement au titre des eaux souterraines	classement au titre des eaux de surface	possibilité d'une délimitation infra-communale
Hettenschlag	68136	oui		oui	oui	
Hindlingen	68137	oui		oui	oui	
Hirsingue	68138	oui		oui	oui	
Hirtzbach	68139	oui		oui	oui	
Hirtzfelden	68140	oui		oui		
Hochstatt	68141	oui		oui	oui	
Hombourg	68144	oui		oui		
Horbourg-Wihr	68145	oui		oui	oui	
Houssen	68146	oui		oui		
Hundsbach	68148	oui		oui	oui	
Huningue	68149	oui		oui		
Illfurth	68152	oui		oui	oui	
Illhaeusern	68153	oui		oui	oui	
Illtal	68240	oui		oui	oui	
Illzach	68154	oui		oui	oui	
Ingersheim	68155	oui		oui		
Issenheim	68156	oui		oui	oui	
Jebnheim	68157	oui		oui	oui	
Jettingen	68158	oui		oui	oui	
Jungholtz	68159	oui		oui	oui	
Kappelen	68160	oui		oui	oui	
Katzenthal	68161	oui		oui		
Kaysersberg Vignoble	68162	oui		oui		
Kembs	68163	oui		oui		
Kingersheim	68166	oui		oui		
Knoeringue	68168	oui		oui	oui	
Kœstlach	68169	oui		oui	oui	
Kœtzingue	68170	oui		oui	oui	
Kunheim	68172	oui		oui	oui	
Landser	68174	oui		oui	oui	
Largitzen	68176	oui		oui	oui	
Le Haut Soultzbach	68219	oui		oui	oui	
Leimbach	68180				oui	
Levoncourt	68181	oui			oui	
Leymen	68182	oui		oui	oui	
Liebenswiller	68183	oui		oui	oui	
Liebsdorf	68184	oui			oui	

Nom commune	Code INSEE	Classement actuel (AP 2021-491)	délimitation infra-communale (AP 2021/601)	classement au titre des eaux souterraines	classement au titre des eaux de surface	possibilité d'une délimitation infra-communale
Linsdorf	68187	oui		oui	oui	
Logelheim	68189	oui		oui	oui	
Luemswiller	68191	oui		oui	oui	
Lutter	68194	oui	oui		oui	oui
Lutterbach	68195	oui		oui	oui	
Magny	68196	oui	oui		oui	oui
Magstatt-le-Bas	68197	oui		oui	oui	
Magstatt-le-Haut	68198	oui		oui	oui	
Manspach	68200	oui	oui		oui	oui
Mertzen	68202	oui	oui		oui	oui
Merxheim	68203	oui		oui	oui	
Meyenheim	68205	oui		oui		
Michelbach-le-Bas	68207	oui		oui	oui	
Michelbach-le-Haut	68208	oui		oui	oui	
Mittelwihr	68209	oui		oui		
Mœrnach	68212	oui		oui	oui	
Montreux-Jeune	68214	oui			oui	
Montreux-Vieux	68215	oui			oui	
Mooslargue	68216	oui			oui	
Morschwiller-le-Bas	68218	oui		oui	oui	
Muespach	68221	oui		oui	oui	
Muespach-le-Haut	68222	oui		oui	oui	
Mulhouse	68224	oui		oui	oui	
Munchhouse	68225	oui		oui		
Muntzenheim	68227	oui		oui	oui	
Munwiller	68228	oui		oui		
Nambsheim	68230	oui		oui		
Neuf-Brisach	68231	oui		oui	oui	
Neuwiller	68232	oui		oui	oui	
Niederentzen	68234	oui		oui		
Niederhergheim	68235	oui		oui	oui	
Niffer	68238	oui		oui		
Oberentzen	68241	oui		oui		
Oberhergheim	68242	oui		oui	oui	
Oberlarg	68243	oui	oui		oui	oui
Obermorschwihr	68244	oui		oui		
Obermorschwiller	68245	oui		oui	oui	

Nom commune	Code INSEE	Classement actuel (AP 2021-491)	délimitation infra-communale (AP 2021/601)	classement au titre des eaux souterraines	classement au titre des eaux de surface	possibilité d'une délimitation infra-communale
Obersaasheim	68246	oui		oui		
Oltingue	68248	oui	oui		oui	oui
Orschwahr	68250	oui		oui		
Osenbach	68251	oui		oui		
Ostheim	68252	oui		oui		
Ottmarsheim	68253	oui		oui		
Petit-Landau	68254	oui		oui		
Pfaffenheim	68255	oui		oui		
Pfastatt	68256	oui		oui	oui	
Pfetterhouse	68257	oui			oui	
Porte du Ried	68143	oui		oui	oui	
Pulversheim	68258	oui		oui		
Raedersheim	68260	oui		oui	oui	
Rammersmatt	68261				oui	
Ranspach-le-Bas	68263	oui		oui	oui	
Ranspach-le-Haut	68264	oui		oui	oui	
Rantzwiller	68265	oui		oui	oui	
Réguisheim	68266	oui		oui	oui	
Reiningue	68267	oui		oui	oui	
Retzwiller	68268	oui	oui		oui	oui
Ribeauvillé	68269	oui		oui		
Richwiller	68270	oui		oui		
Riedisheim	68271	oui		oui	oui	
Riespach	68273	oui		oui	oui	
Rixheim	68278	oui		oui	oui	
Roderen	68279				oui	
Roggenhouse	68281	oui		oui		
Roppentzwiller	68284	oui		oui	oui	
Rorschwihr	68285	oui		oui		
Rosenu	68286	oui		oui		
Rouffach	68287	oui		oui	oui	
Ruederbach	68288	oui		oui	oui	
Ruelisheim	68289	oui		oui		
Rumersheim-le-Haut	68291	oui		oui		
Rustenhart	68290	oui		oui		
Saint-Bernard	68081	oui		oui	oui	
Saint-Cosme	68293	oui		oui		

Nom commune	Code INSEE	Classement actuel (AP 2021-491)	délimitation infra-communale (AP 2021/601)	classement au titre des eaux souterraines	classement au titre des eaux de surface	possibilité d'une délimitation infra-communale
Sainte-Croix-en-Plaine	68295	oui		oui	oui	
Saint-Hippolyte	68296	oui		oui		
Saint-Louis	68297	oui		oui	oui	
Saint-Ulrich	68299	oui	oui		oui	oui
Sausheim	68300	oui		oui		
Schlierbach	68301	oui		oui	oui	
Schweighouse-Thann	68302	oui		oui	oui	
Schwoben	68303	oui		oui	oui	
Sentheim	68304	oui		oui		
Seppois-le-Bas	68305	oui			oui	
Seppois-le-Haut	68306	oui			oui	
Sierentz	68309	oui		oui	oui	
Soppe-le-Bas	68313	oui		oui	oui	
Soultz-Haut-Rhin	68315	oui		oui	oui	
Soultzmatt	68318	oui		oui		oui
Spechbach	68320	oui		oui	oui	
Staffelfelden	68321	oui		oui	oui	
Steinbach	68322	oui		oui		
Steinbrunn-le-Bas	68323	oui		oui	oui	
Steinbrunn-le-Haut	68324	oui		oui	oui	
Steinsoultz	68325	oui		oui	oui	
Sternenberg	68326	oui		oui		
Stetten	68327	oui		oui	oui	
Strueth	68330	oui	oui		oui	oui
Sundhoffen	68331	oui		oui	oui	
Tagolsheim	68332	oui		oui	oui	
Tagsdorf	68333	oui		oui	oui	
Traubach-le-Bas	68336	oui		oui		
Traubach-le-Haut	68337	oui		oui		
Turckheim	68338	oui		oui		
Ueberstrass	68340	oui			oui	
Uffheim	68341	oui		oui	oui	
Uffholtz	68342	oui		oui	oui	
Ungersheim	68343	oui		oui	oui	
Urschenheim	68345	oui		oui	oui	
Vieux-Ferrette	68347	oui		oui	oui	
Vieux-Thann	68348	oui		oui	oui	

Nom commune	Code INSEE	Classement actuel (AP 2021-491)	délimitation infra-communale (AP 2021/601)	classement au titre des eaux souterraines	classement au titre des eaux de surface	possibilité d'une délimitation infra-communale
Village-Neuf	68349	oui		oui		
Vœgtlinshoffen	68350	oui		oui		
Vogelgrun	68351	oui		oui		
Volgelsheim	68352	oui		oui	oui	
Wahlbach	68353	oui		oui	oui	
Waldighofen	68355	oui		oui	oui	
Walheim	68356	oui		oui	oui	
Waltenheim	68357	oui		oui	oui	
Wattwiller	68359	oui		oui	oui	
Weckolsheim	68360	oui		oui	oui	
Wentzwiller	68362	oui		oui	oui	
Werentzhouse	68363	oui		oui	oui	
Westhalten	68364	oui		oui		
Wettolsheim	68365	oui		oui		
Wickerschwihr	68366	oui		oui	oui	
Widensolen	68367	oui		oui	oui	
Willer	68371	oui		oui	oui	
Winkel	68373	oui	oui		oui	oui
Wintzenheim	68374	oui		oui		
Wittelsheim	68375	oui		oui		
Wittenheim	68376	oui		oui		
Wittersdorf	68377	oui		oui	oui	
Wolfersdorf	68378	oui	oui		oui	oui
Wolfgantzen	68379	oui		oui	oui	
Wolschwiller	68380	oui		oui	oui	
Wuenheim	68381	oui		oui	oui	
Zaessingue	68382	oui		oui	oui	
Zellenberg	68383	oui		oui		
Zillisheim	68384	oui		oui	oui	
Zimmersheim	68386	oui		oui	oui	

Département des Vosges (88) :

Nom commune	Code INSEE	Classement actuel (AP 2021-491)	délimitation infra-communale (AP 2021/601)	classement au titre des eaux souterraines	classement au titre des eaux de surface	possibilité d'une délimitation infra-communale
Ahéville	88002	oui		oui	oui	
Ambacourt	88006	oui		oui	oui	
Anglemont	88008	oui			oui	
Aouze	88010	oui		oui	oui	
Aroffe	88013	oui		oui	oui	
Attignéville	88015	oui		oui	oui	
Autigny-la-Tour	88019	oui		oui	oui	
Autreville	88020	oui		oui	oui	
Avillers	88023	oui		oui	oui	
Avranville	88025	oui		oui	oui	
Bainville-aux-Saules	88030	oui		oui	oui	
Barville	88036	oui		oui	oui	
Battexey	88038	oui		oui	oui	
Baudricourt	88039	oui		oui	oui	
Bazegney	88041	oui		oui	oui	
Bazien	88042	oui			oui	
Bazoilles-et-Ménil	88043	oui		oui	oui	
Bazoilles-sur-Meuse	88044	oui		oui	oui	
Begnécourt	88047	oui		oui	oui	
Bettoncourt	88056	oui		oui	oui	
Blémery	88060	oui		oui	oui	
Bocquegney	88063	oui		oui	oui	
Boulaincourt	88066	oui		oui	oui	
Bouxières-aux-Bois	88069	oui		oui	oui	
Bouxurulles	88070	oui	oui			oui
Bouzemont	88071	oui		oui	oui	
Brechainville	88074	oui		oui	oui	
Certilleux	88083	oui		oui	oui	
Chamagne	88084	oui		oui		
Charmes	88090	oui		oui	oui	
Châtenois	88095	oui		oui	oui	
Chauffecourt	88097	oui		oui	oui	
Chaumousey	88098	oui	oui		oui	oui
Chef-Haut	88100	oui		oui	oui	
Chermisey	88102	oui		oui	oui	

Nom commune	Code INSEE	Classement actuel (AP 2021-491)	délimitation infra-communale (AP 2021/601)	classement au titre des eaux souterraines	classement au titre des eaux de surface	possibilité d'une délimitation infra-communale
Circourt	88103	oui		oui	oui	
Circourt-sur-Mouzon	88104	oui		oui	oui	
Clérey-la-Côte	88107	oui		oui	oui	
Clémentaine	88110	oui		oui	oui	
Courcelles-sous-Châtenois	88117	oui		oui	oui	
Coussey	88118	oui		oui	oui	
Damas-aux-Bois	88121	oui		oui	oui	
Damas-et-Bettegney	88122	oui		oui	oui	
Damblain	88123	oui			oui	oui
Deinvillers	88127	oui		oui	oui	
Derbamont	88129	oui		oui	oui	
Dolaincourt	88137	oui		oui		
Dombasle-en-Xaintois	88139	oui		oui	oui	
Domèvre-sous-Montfort	88144	oui		oui		
Domjulien	88146	oui		oui	oui	
Dommartin-lès-Vallois	88149	oui		oui	oui	
Dompaire	88151	oui		oui	oui	
Domptail	88153	oui		oui	oui	
Domrémy-la-Pucelle	88154	oui		oui	oui	
Domvallier	88155	oui		oui	oui	
Doncières	88156	oui	oui		oui	oui
Escles	88161	oui			oui	
Esley	88162	oui		oui	oui	
Essegney	88163	oui		oui	oui	
Estrennes	88164	oui		oui	oui	
Febécourt	88183	oui		oui	oui	
Frenelle-la-Grande	88185	oui		oui	oui	
Frenelle-la-Petite	88186	oui		oui	oui	
Frénois	88187	oui			oui	
Fréville	88189	oui		oui	oui	
Frizon	88190	oui		oui		
Gelvécourt-et-Adompt	88192	oui			oui	
Gircourt-lès-Viéville	88202	oui		oui		
Gorhey	88210	oui	oui		oui	oui
Grand	88212	oui		oui	oui	
Greux	88219	oui		oui	oui	
Gugney-aux-Aulx	88223	oui		oui	oui	

Nom commune	Code INSEE	Classement actuel (AP 2021-491)	délimitation infra-communale (AP 2021/601)	classement au titre des eaux souterraines	classement au titre des eaux de surface	possibilité d'une délimitation infra-communale
Hagécourt	88226	oui		oui	oui	
Haillainville	88228	oui		oui	oui	
Harchéchamp	88229	oui		oui	oui	
Haréville	88231	oui		oui	oui	
Harmonville	88232	oui		oui	oui	
Hennecourt	88237	oui		oui	oui	
Hergugney	88239	oui		oui	oui	
Houéville	88242	oui		oui	oui	
Hymont	88246	oui		oui	oui	
Jainvillotte	88249	oui		oui		
Jésonville	88252	oui			oui	
Jorxey	88254	oui		oui	oui	
Jubainville	88255	oui		oui	oui	
Juvaincourt	88257	oui		oui	oui	
La Neuveville-sous-Montfort	88325	oui		oui	oui	
Landaville	88259	oui		oui	oui	
Langley	88260	oui		oui		
Légéville-et-Bonfays	88264	oui			oui	
Lerrain	88267	oui			oui	
Les Ableuvenettes	88001	oui			oui	
Les Vallois	88491	oui		oui	oui	
Liffol-le-Grand	88270	oui	oui			oui
Lignéville	88271	oui		oui		
Maconcourt	88278	oui			oui	oui
Madecourt	88279	oui		oui	oui	
Madegney	88280	oui	oui			oui
Madonne-et-Lamerey	88281	oui		oui	oui	
Marainville-sur-Madon	88286	oui		oui	oui	
Maroncourt	88288	oui		oui	oui	
Martigny-Jes-Gerbonvaux	88290	oui		oui	oui	
Mattaincourt	88292	oui		oui	oui	
Maxey-sur-Meuse	88293	oui		oui	oui	
Mazeley	88294	oui		oui		
Mazirot	88295	oui		oui	oui	
Ménarmont	88298	oui		oui	oui	
Ménil-sur-Belvitte	88301	oui			oui	
Mirecourt	88304	oui		oui	oui	

Nom commune	Code INSEE	Classement actuel (AP 2021-491)	délimitation infra-communale (AP 2021/601)	classement au titre des eaux souterraines	classement au titre des eaux de surface	possibilité d'une délimitation infra-communale
Moncel-sur-Vair	88305	oui		oui	oui	
Monthureux-le-Sec	88309	oui		oui	oui	
Mont-lès-Neufchâteau	88308	oui		oui	oui	
Morville	88313	oui		oui	oui	
Neufchâteau	88321	oui		oui	oui	
Nossoncourt	88333	oui			oui	
Oëlleville	88334	oui		oui	oui	
Offroicourt	88335	oui		oui	oui	
Ortoncourt	88338	oui	oui			oui
Pierrefitte	88347	oui			oui	
Pleuvezain	88350	oui		oui	oui	
Pompierre	88352	oui		oui	oui	
Pont-lès-Bonfays	88353	oui			oui	
Pont-sur-Madon	88354	oui		oui	oui	
Portieux	88355	oui		oui	oui	
Poussay	88357	oui		oui	oui	
Punerot	88363	oui		oui	oui	
Puzieux	88364	oui		oui	oui	
Racécourt	88365	oui		oui	oui	
Ramecourt	88368	oui		oui	oui	
Rancourt	88370	oui		oui	oui	
Rebeuville	88376	oui		oui	oui	
Rehaincourt	88379	oui		oui	oui	
Remicourt	88382	oui		oui	oui	
Remoncourt	88385	oui		oui	oui	
Removille	88387	oui		oui	oui	
Rouvres-en-Xaintois	88400	oui		oui	oui	
Rouvres-la-Chétive	88401	oui		oui	oui	
Rozerotte	88403	oui		oui	oui	
Ruppes	88407	oui		oui	oui	
Sainte-Barbe	88410	oui	oui		oui	oui
Saint-Genest	88416	oui	oui			oui
Saint-Pierremont	88432	oui	oui		oui	oui
Saint-Vallier	88437	oui		oui	oui	
Sans-Vallois	88441	oui		oui	oui	
Sartes	88443	oui		oui	oui	
Savigny	88449	oui	oui			oui

Nom commune	Code INSEE	Classement actuel (AP 2021-491)	délimitation infra-communale (AP 2021/601)	classement au titre des eaux souterraines	classement au titre des eaux de surface	possibilité d'une délimitation infra-communale
Seraumont	88453	oui		oui	oui	
Socourt	88458	oui		oui	oui	
Soncourt	88459	oui		oui	oui	
Soulosse-sous-Saint-Élophe	88460	oui		oui	oui	
Thiraucourt	88469	oui		oui	oui	
Tilleux	88474	oui		oui	oui	
Totainville	88476	oui		oui	oui	
Trampot	88477	oui		oui	oui	
Tranqueville-Graux	88478	oui		oui	oui	
Valfroicourt	88488	oui		oui	oui	
Valleroy-aux-Saules	88489	oui		oui	oui	
Valleroy-le-Sec	88490	oui		oui	oui	
Vaubexy	88494	oui		oui	oui	
Velotte-et-Tatignécourt	88499	oui		oui	oui	
Vicherey	88504	oui		oui	oui	
Villers	88507	oui		oui	oui	
Ville-sur-Ilлон	88508	oui			oui	
Vittel	88516	oui		oui		
Viviers-lès-Offroicourt	88518	oui		oui	oui	
Vomécourt-sur-Madon	88522	oui		oui	oui	
Vouxey	88523	oui		oui	oui	
Vroville	88525	oui		oui	oui	
Xaffévillers	88527	oui	oui		oui	oui
Xaronval	88529	oui		oui	oui	

Annexe 5 : Méthodologies d'identification des compartiments des masses d'eau souterraines du bassin Rhin-Meuse appliquées dans le cadre de la révision des zones vulnérables

Pour délimiter les zones vulnérables, l'arrêté du 5 mars 2015 impose un zonage à la masse d'eau souterraine ; une compartimentation de cette masse d'eau peut cependant être utilisée si un fonctionnement hydrogéologique différencié peut être identifié.

Sur le bassin Rhin-Meuse, cette réflexion a été menée lorsque la campagne de mesures laissait apparaître une forte hétérogénéité dans la répartition des points dépassant les seuils de classement. Le zonage proposé s'appuie sur des compartimentations des masses d'eau suivantes :

- FRB1G109...Calcaires du Dogger versant Meuse nord
- FRB1G112....Grès d'Hettange et formations gréseuses et argileuses du Lias et du Keuper
- FRB1G113....Calcaires des côtes de Meuse de l'Oxfordien et du Kimméridgien et argiles du Callovo-Oxfordien
- FRB1G115....Alluvions de la Meuse et de ses affluents
- FRCG101.....Nappe d'Alsace, Pliocène de Haguenau et Oligocène
- FRCG102....Sundgau et Jura alsacien
- FRCG105....Grès du Trias inférieur au nord de la faille de Vittel
- FRCG106....Calcaires et argiles du Muschelkalk
- FRCG110.....Calcaires du Dogger des côtes de Moselle versant Rhin
- FRCG114.....Alluvions de la Meurthe, de la Moselle et de leurs affluents
- FRCG117.....Champ de fractures alsacien de Saverne

Deux méthodologies ont été mises en œuvre :

- I. Une analyse des différentes caractéristiques hydrogéologiques des secteurs concernés, qui s'appuie sur un ensemble d'éléments caractérisant les nappes, la plupart fournis par des référentiels :
 - Les entités hydrogéologiques du référentiel BD-LISA version 2 de février 2018 ;
 - Les limites des bassins versants hydrologiques de BD-BARTHAGE ;
 - Les cours d'eau de BD-CARTHAGE ;
 - Les points d'eau de la Banque de Données du Sous-Sol (BSS), notamment les sources ;
 - Les cartes géologiques au 1/50 000^e ;

L'objectif étant d'identifier des compartiments au sein des masses d'eau souterraines, les délimitations ont été systématiquement bornées aux limites des masses d'eau.

Pour les masses d'eau souterraines alluviales

Dans le cas des masses d'eau souterraines alluviales, du fait de la proximité des eaux de la nappe avec la surface, les écoulements superficiels sont en relation hydrodynamique avec les eaux souterraines. Aussi, les lignes de partage des eaux superficielles, autrement dit les crêtes topographiques, sont assimilables aux lignes de partage des eaux souterraines, aussi appelées crêtes piézométriques. En conséquence, les bassins versants hydrologiques peuvent être

assimilés à des bassins versants hydrogéologiques. En outre, le cours d'eau peut jouer le rôle de barrière hydraulique pour les écoulements souterrains, lorsqu'il n'est pas déconnecté de la nappe, qu'il soit drainant ou perdant, et que son lit repose sur le même substratum que la nappe.

Pour les masses d'eau souterraines imperméables localement aquifères

Pour les masses d'eau imperméables localement aquifères, on distingue globalement trois cas distincts de fonctionnement hydrogéologique :

- Les écoulements souterrains sont alimentés par des buttes ou des hauteurs dont les sommets sont aquifères. Généralement, des sources apparaissent alors à l'interface entre ces formations aquifères et le substratum peu perméable. Dans ce cas, l'ensemble de la formation aquifère et, éventuellement, pour prendre en compte les ruissellements, l'ensemble ou les parties du bassin versant hydrographique reposant sur le substratum peu perméable où émergent les sources, constituent un compartiment hydrogéologique indépendant du reste de la masse d'eau ;
- Les eaux souterraines s'écoulent au sein d'une alternance de formations plus ou moins aquifères au sein de la masse d'eau. Dans ce cas, les écoulements souterrains sont très similaires aux écoulements superficiels et donc, de même que pour les nappes alluviales peu profondes, on peut assimiler les bassins versants hydrologiques aux bassins versants hydrogéologiques, les limites des bassins versants correspondant alors à des lignes de partage des eaux souterraines ;
- Les eaux souterraines s'écoulent à l'intérieur d'une formation aquifère clairement identifiée au sein de la masse d'eau. Dans ce cas, la formation aquifère est un compartiment hydrogéologique, en tenant compte éventuellement, lorsque cela est justifié, des limites des bassins versants hydrologiques et des cours d'eau en tant que respectivement ligne de partage des eaux souterraines et barrière hydraulique.

Pour les masses d'eau souterraines à dominante sédimentaire calcaire

Les aquifères calcaires présentent aussi bien des écoulements souterrains en relation hydrodynamique avec les écoulements superficiels (c'est notamment le cas des nappes dans les zones épikarstiques), que des écoulements liés à la structure lithologique en cas de présence d'une porosité d'interstices, que des écoulements dits karstiques lorsque la dissolution chimique du calcaire a induit la présence de conduits plus ou moins importants. Lorsque les plateaux calcaires sont entaillés par des cours d'eau, mettant à l'affleurement des formations peu voire pas aquifères, des lignes de sources peuvent se former, généralement dans une direction suivant le pendage des bancs calcaires. Ces sources, qui drainent les eaux souterraines vers les cours d'eau, représentent les exutoires de bassins hydrogéologiques

II. Une modélisation des bassins drainants des masses d'eau souterraines

Ce travail s'est fait en trois étapes. La première étape consiste à déterminer la surface libre des nappes d'eau souterraines afin de pouvoir calculer dans un deuxième temps les zones drainées par ces surfaces. La sectorisation par rapport aux masses d'eau souterraines peut alors être réalisée dans un troisième temps.



**PRÉFET
COORDONNATEUR
DU BASSIN
RHIN-MEUSE**

*Liberté
Égalité
Fraternité*

**Direction régionale de l'environnement,
de l'aménagement et du logement
Grand Est**