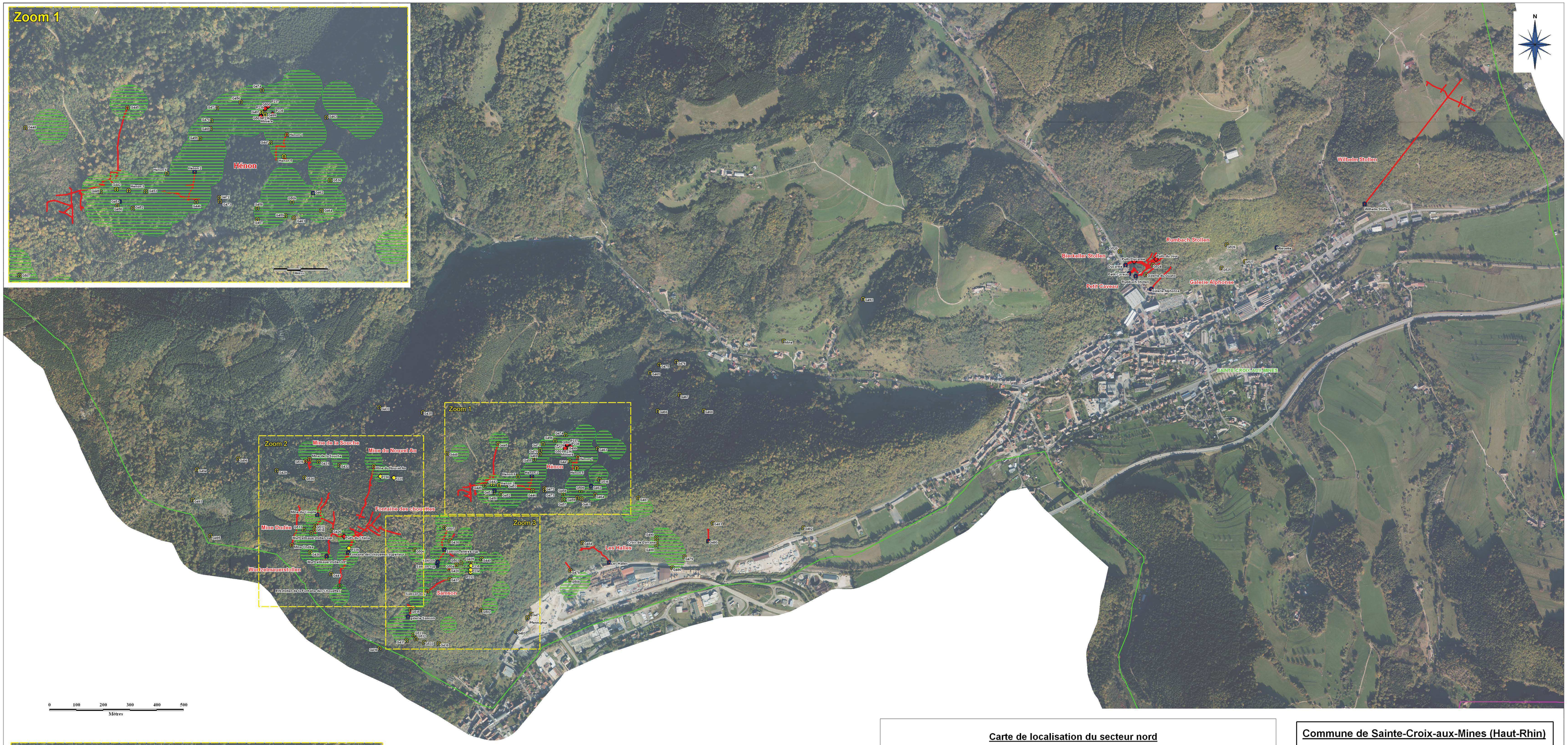

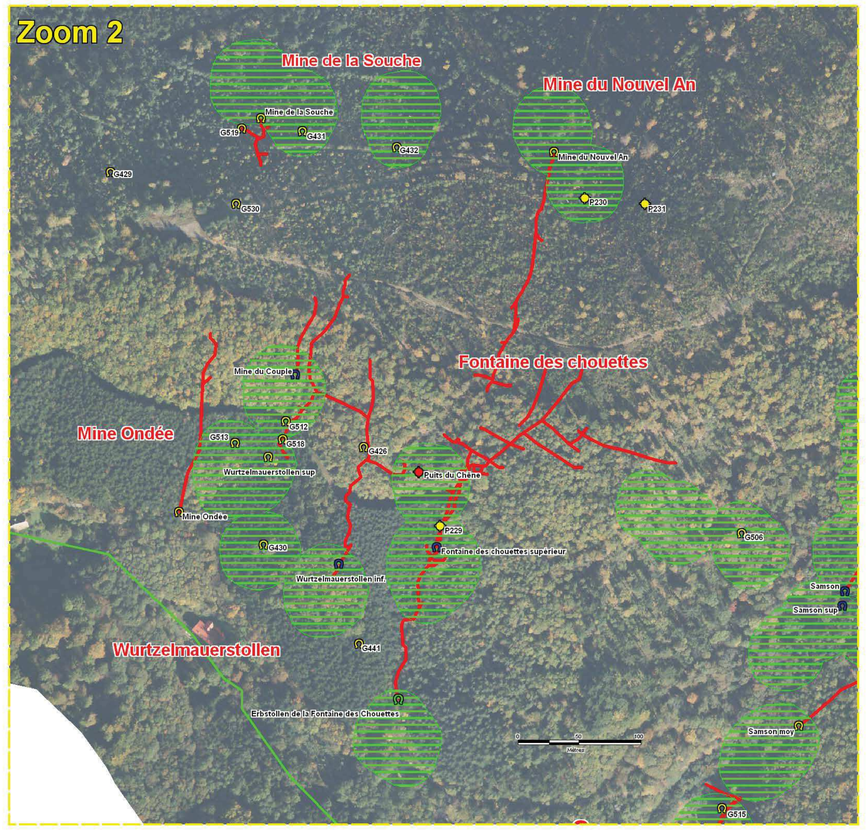

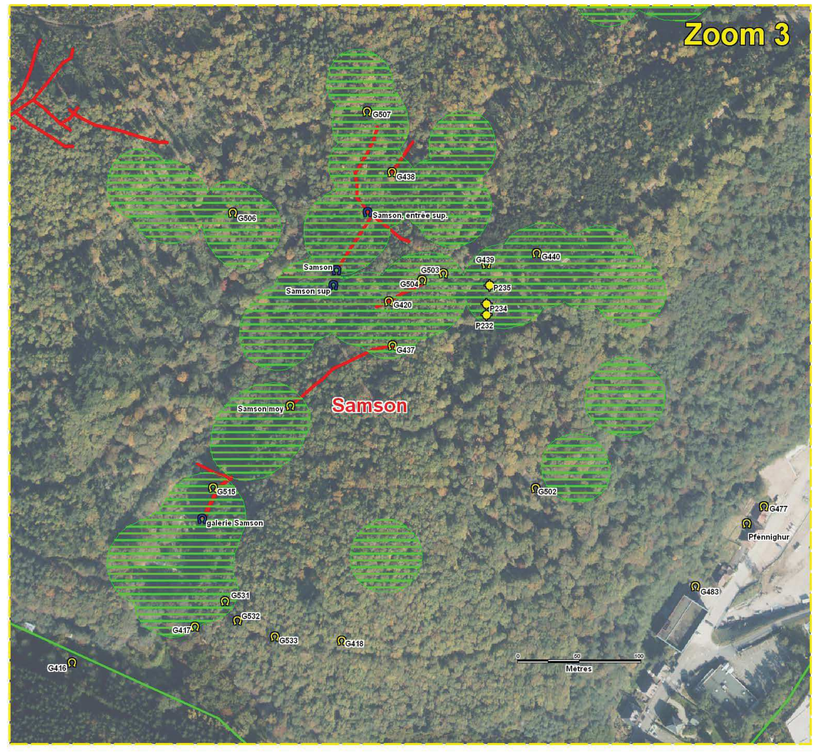

Carte de localisation du secteur nord

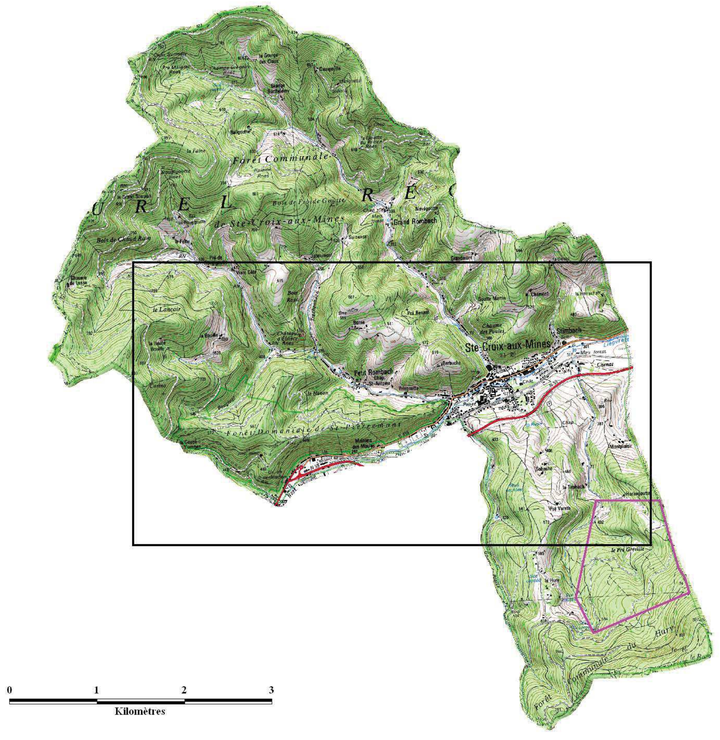

Commune de Sainte-Croix-aux-Mines (Haut-Rhin)

Carte de l'aléa glissement et tassement sur dépôts miniers

Secteur nord

LEGENDE

Niveaux d'aléa

- Fort
- Moyen
- Faible
- Faible (travaux supposés)

Type d'instabilité

- Effondrement localisé
- Tassement
- Glissement

Autres légendes

- Puits médiéval
- Puits récent (XV-XX ème siècles)
- Galerie ouverte au public
- Galerie ouverte
- Galerie fermée ou non vue
- Galerie d'écoulement (émergence minière)
- Travaux souterrains

Limites administratives

- Limite de commune
- Limite de concession

Fond cartographique

BD ORTHO (Lambert 93) de 2007 utilisés conformément aux dispositions prévues par le protocole IGN - MEEDDAT - MAP de juillet 2007

GEODERIS

Echelle : 1 / 5 000
Echelle zooms : 1 / 2 500
Echelle carte de localisation : 1 / 35 000

GEODERIS E2011/203DE - 11ALS3610 *Décembre 2011*