

Commune de
DISTROFF









DISTROFF
"ECOCITE LA CROISEE DES CHEMINS"



PLAN DU PROJET

LOT		N° PLAN		IND.
PHASE	RECHERCHÉ :	Annexe 4		-
DEBITE PAR :	VERIFIE PAR :	DATE :	VIGILANCE :	
		Octobre 1993		

Revêtement :

- | | |
|---------------------------------------------------------------------------------|---------------------------------------|
|  | Voirie en enrobé |
|  | Voirie en béton désactivé |
|  | Voirie en pavé 10x10 |
|  | Trottoir en béton désactivé |
|  | Chemin en polyppier calcaire |
|  | Dalle gravillonnée |
|  | Stationnement en pavés drainant |
|  | Entrée charretière en béton désactivé |

